


PRODIN a.s.
K Vápence 2745
530 02 Pardubice

ID datové schránky: wrjftqq
IČO 25292161
DIČ CZ25292161

+420 466 055 111
info@prodin.cz
www.prodin.cz

| | | | |
|-----------------------------------------------------------------------------|------------------------------------------------|-------------------------------------------|---------------------------------------------------------------------------------------|
| Vypracoval: Martina Řezaninová | Zodp. projektant: Ing. Michal Hornýš | Kontroloval: Ing. Daniel Gabrle |  |
| Kraj: Pardubický | Traťový úsek/Obec: Moravská Třebová | | |
| Investor: SÚS Pardubického kraje, Doubravice 98, 533 53 Pardubice | | | |
| Akce: | | | |
| KŘÍŽOVATKA SILNIC II/368 a III/3711 MORAVSKÁ TŘEBOVÁ | | | Formát A4 |
| | | | Datum 12/2021 |
| | | | Účel DUSP |
| | | | Č. zakázky 3111 - 21 - 086 |
| | | | Změna |
| | | | Č. kopie |
| | | | Měřítko X |
| Obsah výkresu: DOKLADOVÁ ČÁST - DOSS | | | Část dokumentace E |
| | | | Č. výkresu 1 |

Křižovatka silnic II/368 a III/3711, Moravská Třebová

Seznam dokladů k PD

stanoviska dotč. orgánů a vlastníků
veřej. doprav. a techn. infrastruktury

číslo jednací

datum vystavení

Snímek KM

Informace o parcelách

Souhlasy vlastníků pozemků

Město Moravská Třebová

ŘSD ČR

Pagan Invest s.r.o.

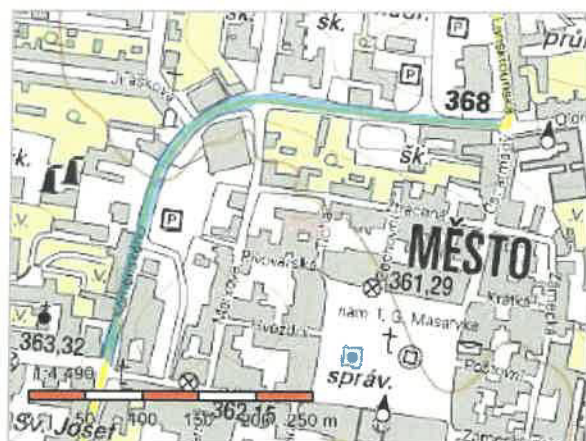
Kratochvílová Kateřina

| | | |
|------------------------|----------------------------|------------|
| MU MT (koordinov.st.) | MUMT 03037/2022 | 25.01.2022 |
| MU MT – SÚ (ZS_SO 401) | MUMT 10678/2022 | 28.03.2022 |
| MU MT – SPP | S MUMT 01581/2022 | 14.02.2022 |
| MU MT – OD (ZUK) | | |
| SÚS Pk | SUSPK/2518/2022 | 03.03.2022 |
| ŘSD ČR | RSD-44193/2022-1 | 16.03.2022 |
| KŘP Pk – DI | KRPE-4288-2/ČJ-2022-170906 | 13.01.2022 |
| KÚ Pk – ODSH (obsluž.) | KrÚ 9015/2022 | 28.01.2022 |
| Povodí Moravy s.p. | PM-2681/2022/5203/Fi | 17.02.2022 |
| SSŘO MO, OOÚZ | 126869/2022-7460-OÚZ-BR | 09.03.2022 |



Informace o pozemku

| | |
|--------------------|-------------------------------------------|
| Parcelní číslo: | 1410/1 |
| Obec: | Moravská Třebová [578444] |
| Katastrální území: | Moravská Třebová [698806] |
| Číslo LV: | 2026 |
| Výměra [m²]: | 4059 |
| Typ parcely: | Parcela katastru nemovitostí |
| Mapový list: | |
| Určení výměry: | Ze souřadnic v S-JTSK |
| Způsob využití: | silnice |
| Druh pozemku: | ostatní plocha |



Vlastníci, jiní oprávnění

Vlastnické právo

Česká republika

Príslušnosť hospodariť s majetkom štátu

Ředitelství silnic a dálnic ČR, Na Pankráci 546/56, Nusle, 14000 Praha 4

Podíl

Podíl

Způsob ochrany nemovitosti

Nejsou evidovány žádné způsoby ochrany.

Seznam BPEJ

Parcela nemá evidované BPEJ.

Omezení vlastnického práva

Typ

Věcné břemeno (podle listiny)

Jiné zápisy

Typ

Zahájení exekuce - Ředitelství silnic a dálnic ČR

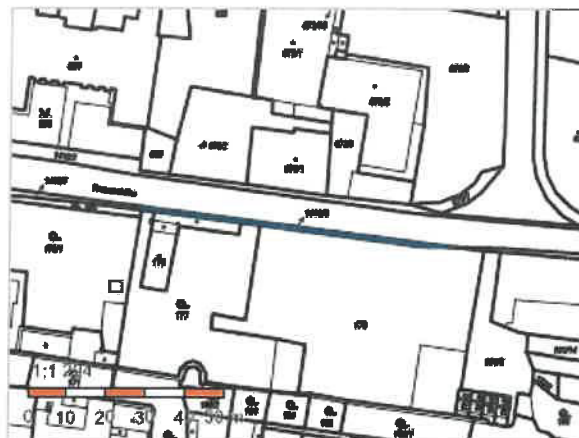
Řízení, v rámci kterých byl k nemovitosti zapsán cenový údaj

Nemovitost je v územním obvodu, kde státní správu katastru nemovitostí ČR vykonává [Katastrální úřad pro Pardubický kraj, Katastrální pracoviště Svitavy](#)

Zobrazené údaje mají informativní charakter. Platnost dat k 17.01.2022 08:00.

Informace o pozemku

| | |
|---------------------------|-------------------------------------------|
| Parcelní číslo: | 1410/8 |
| Obec: | Moravská Třebová [578444] |
| Katastrální území: | Moravská Třebová [698806] |
| Číslo LV: | 10001 |
| Výměra [m ²]: | 70 |
| Typ parcely: | Parcela katastru nemovitostí |
| Mapový list: | |
| Určení výměry: | Ze souřadnic v S-JTSK |
| Způsob využití: | silnice |
| Druh pozemku: | ostatní plocha |



Vlastníci, jiní oprávnění

Vlastnické právo

Podíl

Město Moravská Třebová, nám. T. G. Masaryka 32/29, Město, 57101 Moravská Třebová

Způsob ochrany nemovitosti

Nejsou evidovány žádné způsoby ochrany.

Seznam BPEJ

Parcela nemá evidované BPEJ.

Omezení vlastnického práva

Nejsou evidována žádná omezení.

Jiné zápisy

Nejsou evidovány žádné jiné zápisy.

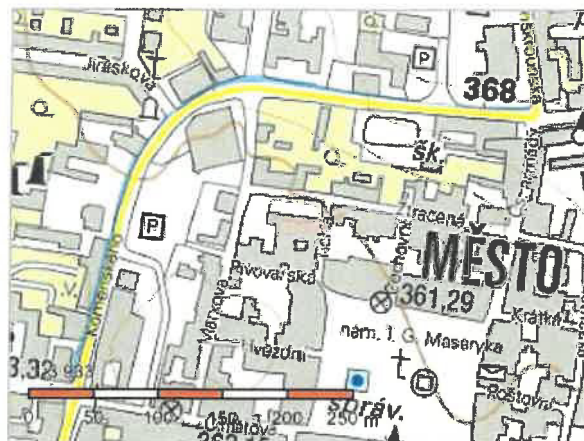
Řízení, v rámci kterých byl k nemovitosti zapsán cenový údaj

Nemovitost je v územním obvodu, kde státní správu katastru nemovitostí ČR vykonává [Katastrální úřad pro Pardubický kraj, Katastrální pracoviště Svitavy](#)

Zobrazené údaje mají informativní charakter. Platnost dat k 17.01.2022 08:00.

Informace o pozemku

| | |
|--------------------|-------------------------------------------|
| Parcelní číslo: | 1410/2 |
| Obec: | Moravská Třebová [578444] |
| Katastrální území: | Moravská Třebová [698806] |
| Číslo LV: | 10001 |
| Výměra [m²]: | 1142 |
| Typ parcely: | Parcela katastru nemovitostí |
| Mapový list: | |
| Určení výměry: | Ze souřadnic v S-JTSK |
| Způsob využití: | ostatní komunikace |
| Druh pozemku: | ostatní plocha |



Vlastníci, jiní oprávnění

Vlastnické právo

Podíl

Město Moravská Třebová, nám. T. G. Masaryka 32/29, Město, 57101 Moravská Třebová

Způsob ochrany nemovitosti

Nejsou evidovány žádné způsoby ochrany.

Seznam BPEJ

Parcela nemá evidované BPEJ.

Omezení vlastnického práva

Typ

Věcné břemeno (podle listiny)

Jiné zápisy

Nejsou evidovány žádné jiné zápisy.

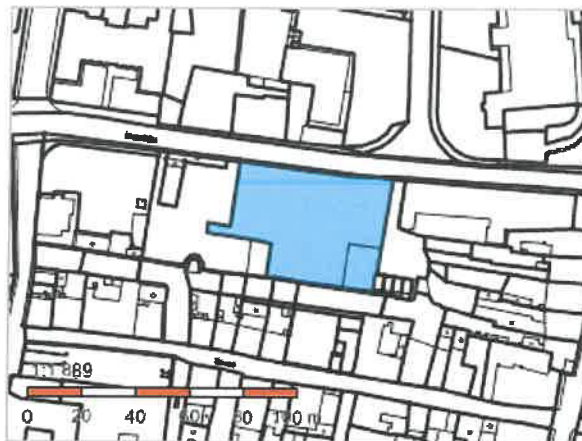
Řízení, v rámci kterých byl k nemovitosti zapsán cenový údaj

Nemovitost je v územním obvodu, kde státní správu katastru nemovitostí ČR vykonává [Katastrální úřad pro Pardubický kraj](#), [Katastrální pracoviště Svitavy](#)

Zobrazené údaje mají informativní charakter. Platnost dat k 17.01.2022 08:00.

Informace o pozemku

| | |
|---------------------------|-------------------------------------------|
| Parcelní číslo: | 178 |
| Obec: | Moravská Třebová [578444] |
| Katastrální území: | Moravská Třebová [698806] |
| Číslo LV: | 10001 |
| Výměra [m ²]: | 2177 |
| Typ parcely: | Parcela katastru nemovitostí |
| Mapový list: | |
| Určení výměry: | Ze souřadnic v S-JTSK |
| Způsob využití: | sportoviště a rekreační plocha |
| Druh pozemku: | ostatní plocha |



Vlastníci, jiní oprávnění

Vlastnické právo

Podíl

Město Moravská Třebová, nám. T. G. Masaryka 32/29, Město, 57101 Moravská Třebová

Způsob ochrany nemovitosti

Nejsou evidovány žádné způsoby ochrany.

Seznam BPEJ

Parcela nemá evidované BPEJ.

Omezení vlastnického práva

Nejsou evidována žádná omezení.

Jiné zápisy

Nejsou evidovány žádné jiné zápisy.

Řízení, v rámci kterých byl k nemovitosti zapsán cenový údaj

Nemovitost je v územním obvodu, kde státní správu katastru nemovitostí ČR vykonává [Katastrální úřad pro Pardubický kraj, Katastrální pracoviště Svitavy](#)

Zobrazené údaje mají informativní charakter. Platnost dat k 17.01.2022 08:00.

Informace o pozemku

| | |
|---------------------------|-------------------------------------------|
| Parcelní číslo: | 179 |
| Obec: | Moravská Třebová [578444] |
| Katastrální území: | Moravská Třebová [698806] |
| Číslo LV: | 10001 |
| Výměra [m ²]: | 1154 |
| Typ parcely: | Parcela katastru nemovitostí |
| Mapový list: | |
| Určení výměry: | Ze souřadnic v S-JTSK |
| Druh pozemku: | zastavěná plocha a nádvoří |



Součástí je stavba

| | |
|---------------------------|------------------------------------------------------------------------|
| Budova s číslem popisným: | Město [411183] ; č. p. 179; stavba občanského vybavení |
| Stavba stojí na pozemku: | p. č. 179 |
| Stavební objekt: | č. p. 179 |
| Ulice: | Čs. armády |
| Adresní místa: | Čs. armády 179/17 |

Vlastníci, jiní oprávnění

Vlastnické právo

Podíl

Město Moravská Třebová, nám. T. G. Masaryka 32/29, Město, 57101 Moravská Třebová

Způsob ochrany nemovitosti

Nejsou evidovány žádné způsoby ochrany.

Seznam BPEJ

Parcela nemá evidované BPEJ.

Omezení vlastnického práva

Nejsou evidována žádná omezení.

Jiné zápisy

Typ

Změna výměr obnovou operátu

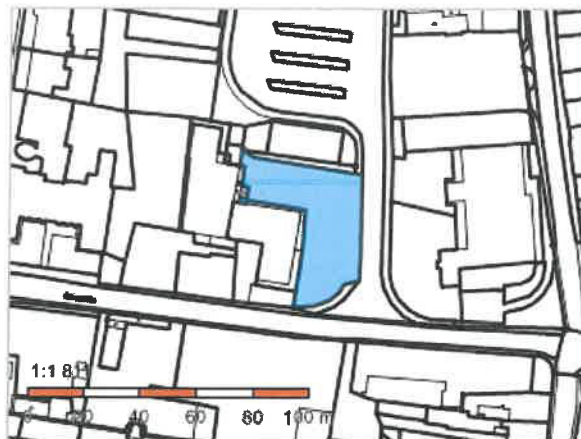
Řízení, v rámci kterých byl k nemovitosti zapsán cenový údaj

Nemovitost je v územním obvodu, kde státní správu katastru nemovitostí ČR vykonává [Katastrální úřad pro Pardubický kraj, Katastrální pracoviště Svitavy](#)

Zobrazené údaje mají informativní charakter. Platnost dat k 17.01.2022 08:00.

Informace o pozemku

| | |
|---------------------------|-------------------------------------------|
| Parcelní číslo: | 673/3 |
| Obec: | Moravská Třebová [578444] |
| Katastrální území: | Moravská Třebová [698806] |
| Číslo LV: | 10001 |
| Výměra [m ²]: | 1294 |
| Typ parcely: | Parcela katastru nemovitostí |
| Mapový list: | |
| Určení výměry: | Ze souřadnic v S-JTSK |
| Způsob využití: | jiná plocha |
| Druh pozemku: | ostatní plocha |



Vlastníci, jiní oprávnění

Vlastnické právo

Podíl

Město Moravská Třebová, nám. T. G. Masaryka 32/29, Město, 57101 Moravská Třebová

Způsob ochrany nemovitosti

Nejsou evidovány žádné způsoby ochrany.

Seznam BPEJ

Parcela nemá evidované BPEJ.

Omezení vlastnického práva

Typ

Věcné břemeno (podle listiny)

Jiné zápisy

Nejsou evidovány žádné jiné zápisy.

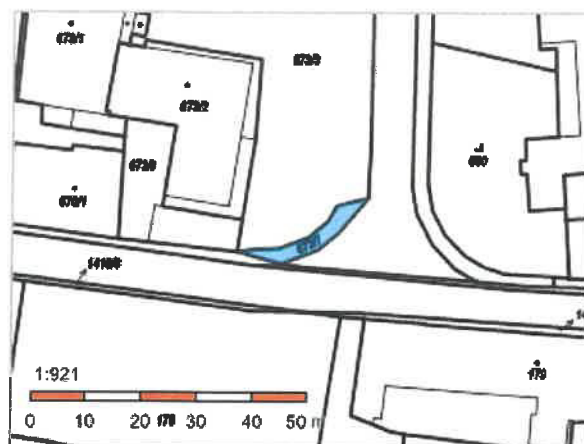
✚ Řízení, v rámci kterých byl k nemovitosti zapsán cenový údaj

Nemovitost je v územním obvodu, kde státní správu katastru nemovitostí ČR vykonává [Katastrální úřad pro Pardubický kraj, Katastrální pracoviště Svitavy](#)

Zobrazené údaje mají informativní charakter. Platnost dat k 17.01.2022 08:00.

Informace o pozemku

| | |
|--------------------|-------------------------------------------|
| Parcelní číslo: | 673/7 |
| Obec: | Moravská Třebová [578444] |
| Katastrální území: | Moravská Třebová [698806] |
| Číslo LV: | 10001 |
| Výměra [m²]: | 61 |
| Typ parcely: | Parcela katastru nemovitostí |
| Mapový list: | |
| Určení výměry: | Ze souřadnic v S-JTSK |
| Způsob využití: | jiná plocha |
| Druh pozemku: | ostatní plocha |



Vlastníci, jiní oprávnění

Vlastnické právo

Podíl

Město Moravská Třebová, nám. T. G. Masaryka 32/29, Město, 57101 Moravská Třebová

Způsob ochrany nemovitosti

Nejsou evidovány žádné způsoby ochrany.

Seznam BPEJ

Parcela nemá evidované BPEJ.

Omezení vlastnického práva

Nejsou evidována žádná omezení.

Jiné zápisy

Typ

Změna výměr obnovou operátu

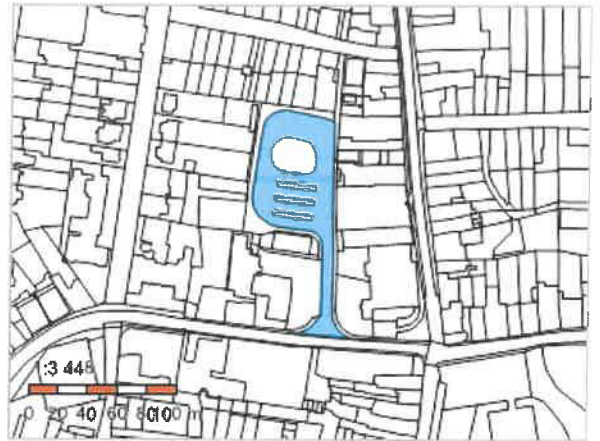
✓ Řízení, v rámci kterých byl k nemovitosti zapsán cenový údaj

Nemovitost je v územním obvodu, kde státní správu katastru nemovitostí ČR vykonává [Katastrální úřad pro Pardubický kraj, Katastrální pracoviště Svitavy](#).

Zobrazené údaje mají informativní charakter. Platnost dat k 17.01.2022 08:00.

Informace o pozemku

| | |
|---------------------------|-------------------------------------------|
| Parcelní číslo: | 692/1 |
| Obec: | Moravská Třebová [578444] |
| Katastrální území: | Moravská Třebová [698806] |
| Číslo LV: | 2356 |
| Výměra [m ²]: | 3790 |
| Typ parcely: | Parcela katastru nemovitostí |
| Mapový list: | |
| Určení výměry: | Ze souřadnic v S-JTSK |
| Způsob využití: | jiná plocha |
| Druh pozemku: | ostatní plocha |



Vlastníci, jiní oprávnění

Vlastnické právo

Podíl

Kratochvílová Kateřina, Balbínova 206/16, Vinohrady, 12000 Praha 2

Způsob ochrany nemovitosti

Nejsou evidovány žádné způsoby ochrany.

Seznam BPEJ

Parcela nemá evidované BPEJ.

Omezení vlastnického práva

Nejsou evidována žádná omezení.

Jiné zápisy

Nejsou evidovány žádné jiné zápisy.

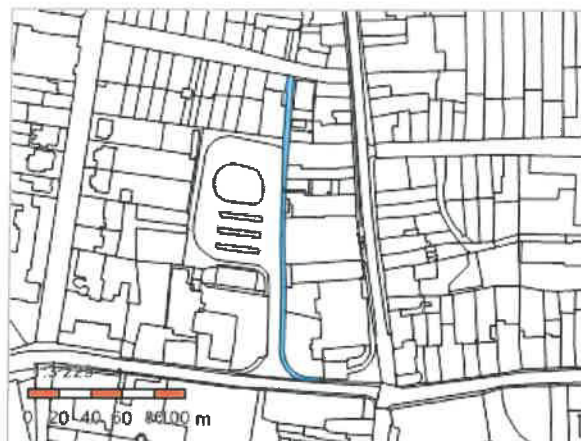
 Řízení, v rámci kterých byl k nemovitosti zapsán cenový údaj

Nemovitost je v územním obvodu, kde státní správu katastru nemovitostí ČR vykonává [Katastrální úřad pro Pardubický kraj, Katastrální pracoviště Svitavy](#)

Zobrazené údaje mají informativní charakter. Platnost dat k 17.01.2022 08:00.

Informace o pozemku

| | |
|---------------------------|-------------------------------------------|
| Parcelní číslo: | 717 |
| Obec: | Moravská Třebová [578444] |
| Katastrální území: | Moravská Třebová [698806] |
| Číslo LV: | 10001 |
| Výměra [m ²]: | 613 |
| Typ parcely: | Parcela katastru nemovitostí |
| Mapový list: | |
| Určení výměry: | Ze souřadnic v S-JTSK |
| Způsob využití: | ostatní komunikace |
| Druh pozemku: | ostatní plocha |



Vlastníci, jiní oprávnění

Vlastnické právo

Podíl

Město Moravská Třebová, nám. T. G. Masaryka 32/29, Město, 57101 Moravská Třebová

Způsob ochrany nemovitosti

Nejsou evidovány žádné způsoby ochrany.

Seznam BPEJ

Parcela nemá evidované BPEJ.

Omezení vlastnického práva

Typ

Věcné břemeno (podle listiny)

Jiné zápisy

Typ

Změna výměr obnovou operátu

➤ Řízení, v rámci kterých byl k nemovitosti zapsán cenový údaj

Nemovitost je v územním obvodu, kde státní správu katastru nemovitostí ČR vykonává [Katastrální úřad pro Pardubický kraj, Katastrální pracoviště Svitavy](#)

Zobrazené údaje mají informativní charakter. Platnost dat k 17.01.2022 08:00.

Informace o pozemku

| | |
|--------------------|-------------------------------------------|
| Parcelní číslo: | 181/6 |
| Obec: | Moravská Třebová [578444] |
| Katastrální území: | Moravská Třebová [698806] |
| Číslo LV: | 10001 |
| Výměra [m²]: | 377 |
| Typ parcely: | Parcela katastru nemovitostí |
| Mapový list: | |
| Určení výměry: | Ze souřadnic v S-JTSK |
| Způsob využití: | ostatní komunikace |
| Druh pozemku: | ostatní plocha |



Vlastníci, jiní oprávnění

Vlastnické právo

Podíl

Město Moravská Třebová, nám. T. G. Masaryka 32/29, Město, 57101 Moravská Třebová

Způsob ochrany nemovitosti

Nejsou evidovány žádné způsoby ochrany.

Seznam BPEJ

Parcela nemá evidované BPEJ.

Omezení vlastnického práva

Nejsou evidována žádná omezení.

Jiné zápisy

Typ

Změna výměr obnovou operátu

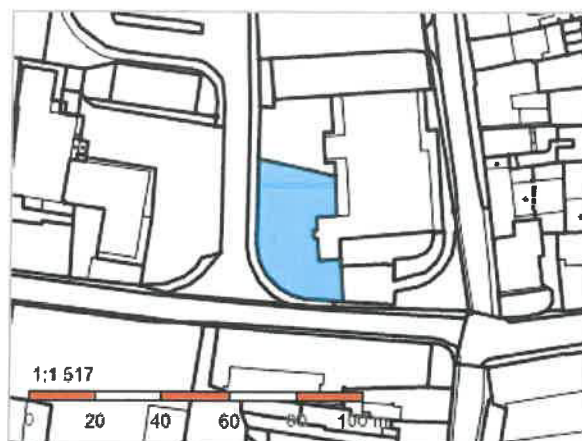
* Řízení, v rámci kterých byl k nemovitosti zapsán cenový údaj

Nemovitost je v územním obvodu, kde státní správu katastru nemovitostí ČR vykonává [Katastrální úřad pro Pardubický kraj, Katastrální pracoviště Svitavy](#)

Zobrazené údaje mají informativní charakter. Platnost dat k 17.01.2022 08:00.

Informace o pozemku

| | |
|---------------------------|-------------------------------------------|
| Parcelní číslo: | 680 |
| Obec: | Moravská Třebová [578444] |
| Katastrální území: | Moravská Třebová [698806] |
| Číslo LV: | 2435 |
| Výměra [m ²]: | 807 |
| Typ parcely: | Parcela katastru nemovitostí |
| Mapový list: | |
| Určení výměry: | Ze souřadnic v S-JTSK |
| Způsob využití: | zbořeniště |
| Druh pozemku: | zastavěná plocha a nádvoří |



Vlastníci, jiní oprávnění

Vlastnické právo

Podíl

Pagan Invest s.r.o., Vítkova 631/7a, Karlín, 18600 Praha 8

Způsob ochrany nemovitosti

Nejsou evidovány žádné způsoby ochrany.

Seznam BPEJ

Parcela nemá evidované BPEJ.

Omezení vlastnického práva

Typ

Zákaz zcizení a zatížení

Zástavní právo smluvní

Jiné zápisy

Typ

Závazek neumožnit zápis nového zást. práva namísto starého

Závazek nezajistit zást. pr. ve výhodnějším pořadí nový dluh

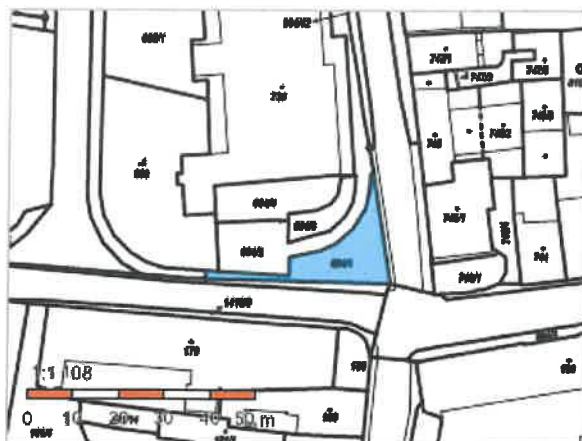
➤ Řízení, v rámci kterých byl k nemovitosti zapsán cenový údaj

Objekt je dotčen změnou právního vztahu: [V-345/2022](#).Nemovitost je v územním obvodu, kde státní správu katastru nemovitostí ČR vykonává [Katastrální úřad pro Pardubický kraj, Katastrální pracoviště Svitavy](#)

Zobrazené údaje mají informativní charakter. Platnost dat k 17.01.2022 08:00.

Informace o pozemku

| | |
|---------------------------|-------------------------------------------|
| Parcelní číslo: | 684/1 |
| Obec: | Moravská Třebová [578444] |
| Katastrální území: | Moravská Třebová [698806] |
| Číslo LV: | 2435 |
| Výměra [m ²]: | 247 |
| Typ parcely: | Parcela katastru nemovitostí |
| Mapový list: | |
| Určení výměry: | Ze souřadnic v S-JTSK |
| Způsob využití: | jiná plocha |
| Druh pozemku: | ostatní plocha |



Vlastníci, jiní oprávnění

Vlastnické právo

Podíl

Pagan Invest s.r.o., Vítkova 631/7a, Karlín, 18600 Praha 8

Způsob ochrany nemovitosti

Nejsou evidovány žádné způsoby ochrany.

Seznam BPEJ

Parcela nemá evidované BPEJ.

Omezení vlastnického práva

Typ

Věcné břemeno (podle listiny)

Zákaz zcizení a zatížení

Zástavní právo smluvní

Jiné zápisy

Typ

Závazek neumožnit zápis nového zást. práva namísto starého

Závazek nezajistit zást. pr. ve výhodnějším pořadí nový dluh

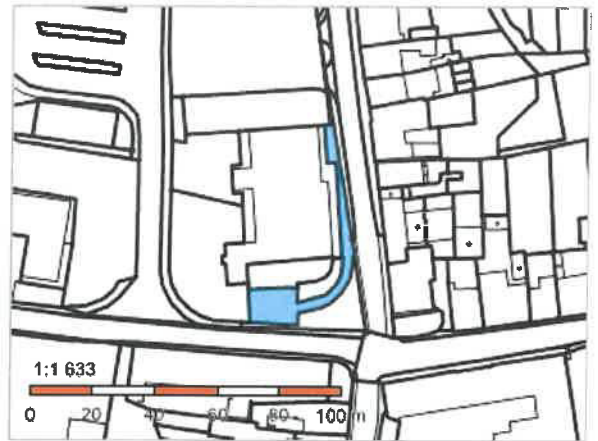
Řízení, v rámci kterých byl k nemovitosti zapsán cenový údaj

Objekt je dotčen změnou právního vztahu: [V-345/2022](#):Nemovitost je v územním obvodu, kde státní správu katastru nemovitostí ČR vykonává [Katastrální úřad pro Pardubický kraj, Katastrální pracoviště Svitavy](#)

Zobrazené údaje mají informativní charakter. Platnost dat k 17.01.2022 08:00.

Informace o pozemku

| | |
|---------------------------|-------------------------------------------|
| Parcelní číslo: | 684/2 |
| Obec: | Moravská Třebová [578444] |
| Katastrální území: | Moravská Třebová [698806] |
| Číslo LV: | 2435 |
| Výměra [m ²]: | 384 |
| Typ parcely: | Parcela katastru nemovitostí |
| Mapový list: | |
| Určení výměry: | Graficky nebo v digitalizované mapě |
| Způsob využití: | jiná plocha |
| Druh pozemku: | ostatní plocha |



Vlastníci, jiní oprávnění

Vlastnické právo

Podíl

Pagan Invest s.r.o., Vítkova 631/7a, Karlín, 18600 Praha 8

Způsob ochrany nemovitosti

Nejsou evidovány žádné způsoby ochrany.

Seznam BPEJ

Parcela nemá evidované BPEJ.

Omezení vlastnického práva

Typ

Zákaz zcizení a zatížení

Zástavní právo smluvní

Jiné zápisy

Typ

Závazek neumožnit zápis nového zást. práva namísto starého

Závazek nezajistit zást. pr. ve výhodnějším pořadí nový dluh

Řízení, v rámci kterých byl k nemovitosti zapsán cenový údaj

Objekt je dotčen změnou právního vztahu: [V-345/2022](#):Nemovitost je v územním obvodu, kde státní správu katastru nemovitostí ČR vykonává [Katastrální úřad pro Pardubický kraj, Katastrální pracoviště Svitavy](#)

Zobrazené údaje mají informativní charakter. Platnost dat k 17.01.2022 08:00.

Informace o pozemku

| | |
|--------------------|-------------------------------------------|
| Parcelní číslo: | 964/1 |
| Obec: | Moravská Třebová [578444] |
| Katastrální území: | Moravská Třebová [698806] |
| Číslo LV: | 1145 |
| Výměra [m²]: | 8663 |
| Typ parcely: | Parcela katastru nemovitostí |
| Mapový list: | |
| Určení výměry: | Graficky nebo v digitalizované mapě |
| Způsob využití: | silnice |
| Druh pozemku: | ostatní plocha |



Vlastníci, jiní oprávnění

| | |
|---------------------------------------------------------------------------------|-------|
| Vlastnické právo | Podíl |
| Pardubický kraj, Komenského náměstí 125, Pardubice-Staré Město, 53002 Pardubice | |
| Hospodaření se svěřeným majetkem kraje | Podíl |
| Správa a údržba silnic Pardubického kraje, Doubravice 98, 53353 Pardubice | |

Způsob ochrany nemovitosti

Nejsou evidovány žádné způsoby ochrany.

Seznam BPEJ

Parcela nemá evidované BPEJ.

Omezení vlastnického práva

| |
|-------------------------------|
| Typ |
| Věcné břemeno (podle listiny) |
| Věcné břemeno užívání |

Jiné zápisy

Nejsou evidovány žádné jiné zápisy.

Řízení, v rámci kterých byl k nemovitosti zapsán cenový údaj

Nemovitost je v územním obvodu, kde státní správu katastru nemovitostí ČR vykonává [Katastrální úřad pro Pardubický kraj, Katastrální pracoviště Svitavy](#)

Zobrazené údaje mají informativní charakter. Platnost dat k 17.01.2022 08:00.

Informace o pozemku

| | |
|--------------------|-------------------------------------------|
| Parcelní číslo: | 1410/9 |
| Obec: | Moravská Třebová [578444] |
| Katastrální území: | Moravská Třebová [698806] |
| Číslo LV: | 10001 |
| Výměra [m²]: | 108 |
| Typ parcely: | Parcela katastru nemovitostí |
| Mapový list: | |
| Určení výměry: | Graficky nebo v digitalizované mapě |
| Způsob využití: | ostatní komunikace |
| Druh pozemku: | ostatní plocha |



Vlastníci, jiní oprávnění

Vlastnické právo

Podíl

Město Moravská Třebová, nám. T. G. Masaryka 32/29, Město, 57101 Moravská Třebová

Způsob ochrany nemovitosti

Nejsou evidovány žádné způsoby ochrany.

Seznam BPEJ

Parcela nemá evidované BPEJ.

Omezení vlastnického práva

Typ

Věcné břemeno (podle listiny)

Jiné zápisy

Nejsou evidovány žádné jiné zápisy.

📌 Řízení, v rámci kterých byl k nemovitosti zapsán cenový údaj

Nemovitost je v územním obvodu, kde státní správu katastru nemovitostí ČR vykonává [Katastrální úřad pro Pardubický kraj, Katastrální pracoviště Svitavy](#)

Zobrazené údaje mají informativní charakter. Platnost dat k 17.01.2022 08:00.

Informace o pozemku

| | |
|---------------------------|-------------------------------------------|
| Parcelní číslo: | 188 |
| Obec: | Moravská Třebová [578444] |
| Katastrální území: | Moravská Třebová [698806] |
| Číslo LV: | 10001 |
| Výměra [m ²]: | 90 |
| Typ parcely: | Parcela katastru nemovitostí |
| Mapový list: | |
| Určení výměry: | Graficky nebo v digitalizované mapě |
| Způsob využití: | ostatní komunikace |
| Druh pozemku: | ostatní plocha |



Vlastníci, jiní oprávnění

Vlastnické právo

Podíl

Město Moravská Třebová, nám. T. G. Masaryka 32/29, Město, 57101 Moravská Třebová

Způsob ochrany nemovitosti

Nejsou evidovány žádné způsoby ochrany.

Seznam BPEJ

Parcela nemá evidované BPEJ.

Omezení vlastnického práva

Typ

Věcné břemeno (podle listiny)

Jiné zápisy

Nejsou evidovány žádné jiné zápisy.

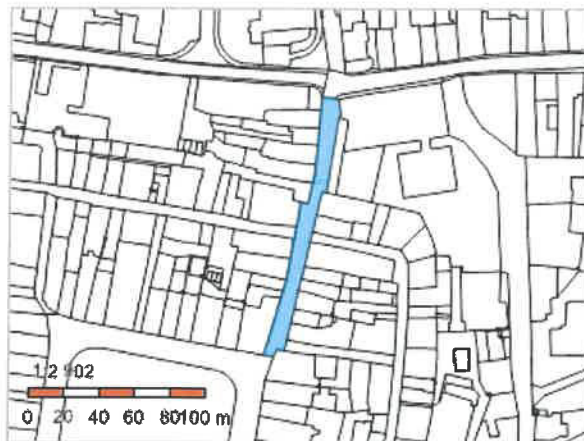
Řízení, v rámci kterých byl k nemovitosti zapsán cenový údaj

Nemovitost je v územním obvodu, kde státní správu katastru nemovitostí ČR vykonává [Katastrální úřad pro Pardubický kraj, Katastrální pracoviště Svitavy](#)

Zobrazené údaje mají informativní charakter. Platnost dat k 17.01.2022 08:00.

Informace o pozemku

| | |
|--------------------|-------------------------------------------|
| Parcelní číslo: | 187 |
| Obec: | Moravská Třebová [578444] |
| Katastrální území: | Moravská Třebová [698806] |
| Číslo LV: | 10001 |
| Výměra [m²]: | 1384 |
| Typ parcely: | Parcela katastru nemovitostí |
| Mapový list: | |
| Určení výměry: | Graficky nebo v digitalizované mapě |
| Způsob využití: | ostatní komunikace |
| Druh pozemku: | ostatní plocha |



Vlastníci, jiní oprávnění

Vlastnické právo

Podíl

Město Moravská Třebová, nám. T. G. Masaryka 32/29, Město, 57101 Moravská Třebová

Způsob ochrany nemovitosti

Nejsou evidovány žádné způsoby ochrany.

Seznam BPEJ

Parcela nemá evidované BPEJ.

Omezení vlastnického práva

Typ

Věcné břemeno (podle listiny)

Jiné zápisy

Typ

Změna výměr obnovou operátu

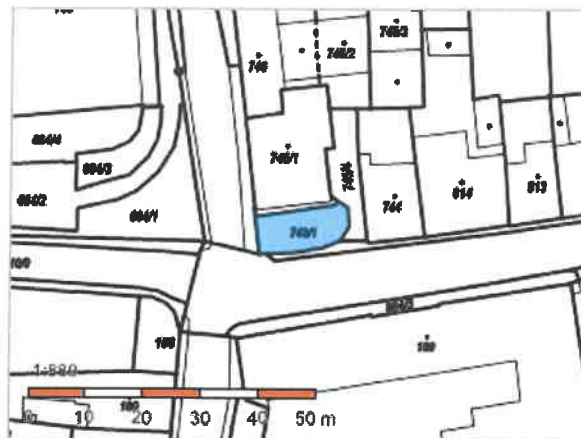
📍 Řízení, v rámci kterých byl k nemovitosti zapsán cenový údaj

Nemovitost je v územním obvodu, kde státní správu katastru nemovitostí ČR vykonává [Katastrální úřad pro Pardubický kraj, Katastrální pracoviště Svitavy](#)

Zobrazené údaje mají informativní charakter. Platnost dat k 17.01.2022 08:00.

Informace o pozemku

| | |
|--------------------|-------------------------------------------|
| Parcelní číslo: | 743/1 |
| Obec: | Moravská Třebová [578444] |
| Katastrální území: | Moravská Třebová [698806] |
| Číslo LV: | 10001 |
| Výměra [m²]: | 109 |
| Typ parcely: | Parcela katastru nemovitostí |
| Mapový list: | |
| Určení výměry: | Ze souřadnic v S-JTSK |
| Způsob využití: | jiná plocha |
| Druh pozemku: | ostatní plocha |



Vlastníci, jiní oprávnění

Vlastnické právo

Podíl

Město Moravská Třebová, nám. T. G. Masaryka 32/29, Město, 57101 Moravská Třebová

Způsob ochrany nemovitosti

Nejsou evidovány žádné způsoby ochrany.

Seznam BPEJ

Parcela nemá evidované BPEJ.

Omezení vlastnického práva

Typ

Věcné břemeno (podle listiny)

Jiné zápisy

Nejsou evidovány žádné jiné zápisy.

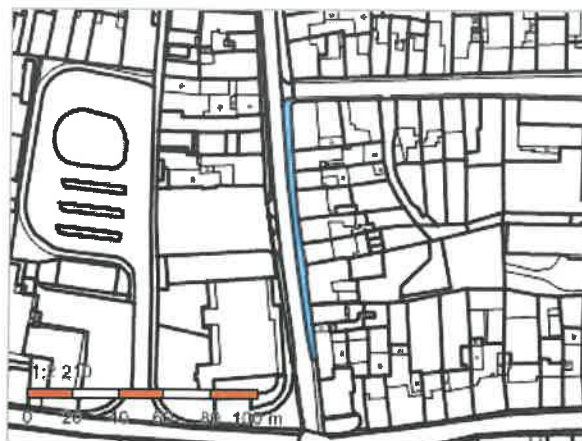
➤ Řízení, v rámci kterých byl k nemovitosti zapsán cenový údaj

Nemovitost je v územním obvodu, kde státní správu katastru nemovitostí ČR vykonává [Katastrální úřad pro Pardubický kraj, Katastrální pracoviště Svitavy](#)

Zobrazené údaje mají informativní charakter. Platnost dat k 17.01.2022 08:00.

Informace o pozemku

| | |
|---------------------------|-------------------------------------------|
| Parcelní číslo: | 964/32 |
| Obec: | Moravská Třebová [578444] |
| Katastrální území: | Moravská Třebová [698806] |
| Číslo LV: | 1145 |
| Výměra [m ²]: | 342 |
| Typ parcely: | Parcela katastru nemovitostí |
| Mapový list: | |
| Určení výměry: | Ze souřadnic v S-JTSK |
| Způsob využití: | ostatní komunikace |
| Druh pozemku: | ostatní plocha |



Vlastníci, jiní oprávnění

| | |
|---------------------------------------------------------------------------------|-------|
| Vlastnické právo | Podíl |
| Pardubický kraj, Komenského náměstí 125, Pardubice-Staré Město, 53002 Pardubice | |
| Hospodaření se svěřeným majetkem kraje | Podíl |
| Správa a údržba silnic Pardubického kraje, Doubravice 98, 53353 Pardubice | |

Způsob ochrany nemovitosti

Nejsou evidovány žádné způsoby ochrany.

Seznam BPEJ

Parcela nemá evidované BPEJ.

Omezení vlastnického práva

| |
|-------------------------------|
| Typ |
| Věcné břemeno (podle listiny) |

Jiné zápisy

Nejsou evidovány žádné jiné zápisy.

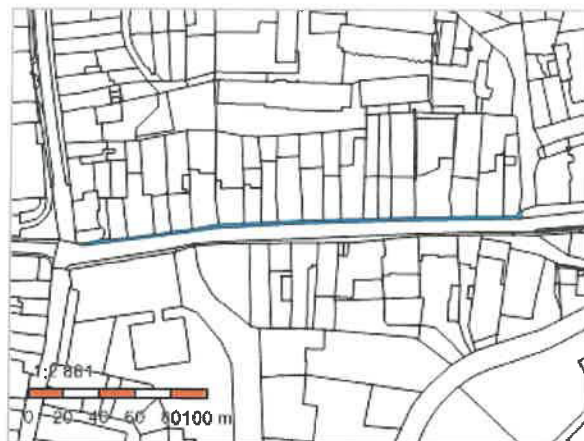
📌 Řízení, v rámci kterých byl k nemovitosti zapsán cenový údaj

Nemovitost je v územním obvodu, kde státní správu katastru nemovitostí ČR vykonává [Katastrální úřad pro Pardubický kraj, Katastrální pracoviště Svitavy](#)

Zobrazené údaje mají informativní charakter. Platnost dat k 10.03.2022 10:00.

Informace o pozemku

| | |
|---------------------------|-------------------------------------------|
| Parcelní číslo: | 864/2 |
| Obec: | Moravská Třebová [578444] |
| Katastrální území: | Moravská Třebová [698806] |
| Číslo LV: | 10001 |
| Výměra [m ²]: | 357 |
| Typ parcely: | Parcela katastru nemovitostí |
| Mapový list: | |
| Určení výměry: | Ze souřadnic v S-JTSK |
| Způsob využití: | ostatní komunikace |
| Druh pozemku: | ostatní plocha |



Vlastníci, jiní oprávnění

Vlastnické právo

Podíl

Město Moravská Třebová, nám. T. G. Masaryka 32/29, Město, 57101 Moravská Třebová

Způsob ochrany nemovitosti

Nejsou evidovány žádné způsoby ochrany.

Seznam BPEJ

Parcela nemá evidované BPEJ.

Omezení vlastnického práva

Typ

Věcné břemeno (podle listiny)

Jiné zápisy



Nejsou evidovány žádné jiné zápisy.

📌 Řízení, v rámci kterých byl k nemovitosti zapsán cenový údaj

Nemovitost je v územním obvodu, kde státní správu katastru nemovitostí ČR vykonává [Katastrální úřad pro Pardubický kraj](#), [Katastrální pracoviště Svitavy](#)





Zobrazené údaje mají informativní charakter. Platnost dat k 17.01.2022 08:00.

Informace o pozemku

Parcelní číslo: [189](#) 
Obec: [Moravská Třebová \[578444\]](#) 
Katastrální území: [Moravská Třebová \[698806\]](#)
Číslo LV: [10001](#)
Výměra [m²]: 2591
Typ parcely: Parcela katastru nemovitostí
Mapový list:
Určení výměry: Ze souřadnic v S-JTSK
Druh pozemku: zastavěná plocha a nádvoří



Součástí je stavba

Budova s číslem popisným: [Město \[411183\]](#) ; č. p. 178; stavba občanského vybavení
Stavba stojí na pozemku: p. č. [189](#)
Stavební objekt: [č. p. 178](#) 
Ulice: [Olomoucká](#) 
Adresní místa: [Olomoucká 178/2](#) 

Vlastníci, jiní oprávnění

Vlastnické právo

Podíl

Město Moravská Třebová, nám. T. G. Masaryka 32/29, Město, 57101 Moravská Třebová

Způsob ochrany nemovitosti

Nejsou evidovány žádné způsoby ochrany.

Seznam BPEJ

Parcela nemá evidované BPEJ.

Omezení vlastnického práva

Typ


Zástavní právo smluvní

Jiné zápisy

Typ

Změna výměr obnovou operátu

 Řízení, v rámci kterých byl k nemovitosti zapsán cenový údaj

Nemovitost je v územním obvodu, kde státní správu katastru nemovitostí ČR vykonává [Katastrální úřad pro Pardubický kraj, Katastrální pracoviště Svitavy](#) 

Informace o pozemku

| | |
|---------------------------|-------------------------------------------|
| Parcelní číslo: | 864/3 |
| Obec: | Moravská Třebová [578444] |
| Katastrální území: | Moravská Třebová [698806] |
| Číslo LV: | 10001 |
| Výměra [m ²]: | 139 |
| Typ parcely: | Parcela katastru nemovitostí |
| Mapový list: | |
| Určení výměry: | Ze souřadnic v S-JTSK |
| Způsob využití: | ostatní komunikace |
| Druh pozemku: | ostatní plocha |



Vlastníci, jiní oprávnění

Vlastnické právo

Podíl

Město Moravská Třebová, nám. T. G. Masaryka 32/29, Město, 57101 Moravská Třebová

Způsob ochrany nemovitosti

Nejsou evidovány žádné způsoby ochrany.

Seznam BPEJ

Parcela nemá evidované BPEJ.

Omezení vlastnického práva

Nejsou evidována žádná omezení.

Jiné zápisy

Nejsou evidovány žádné jiné zápisy.

✎ Řízení, v rámci kterých byl k nemovitosti zapsán cenový údaj

Nemovitost je v územním obvodu, kde státní správu katastru nemovitostí ČR vykonává [Katastrální úřad pro Pardubický kraj, Katastrální pracoviště Svitavy](#)

Zobrazené údaje mají informativní charakter. Platnost dat k 17.01.2022 08:00.

Informace o pozemku

| | |
|--------------------|-------------------------------------------|
| Parcelní číslo: | 864/1 |
| Obec: | Moravská Třebová [578444] |
| Katastrální území: | Moravská Třebová [698806] |
| Číslo LV: | 2026 |
| Výměra [m²]: | 3066 |
| Typ parcely: | Parcela katastru nemovitostí |
| Mapový list: | |
| Určení výměry: | Graficky nebo v digitalizované mapě |
| Způsob využití: | silnice |
| Druh pozemku: | ostatní plocha |



Vlastníci, jiní oprávnění

| | |
|--------------------------------------------------------------------------|-------|
| Vlastnické právo | Podíl |
| Česká republika | |
| Příslušnost hospodařit s majetkem státu | Podíl |
| Ředitelství silnic a dálnic ČR, Na Pankráci 546/56, Nusle, 14000 Praha 4 | |

Způsob ochrany nemovitosti

Nejsou evidovány žádné způsoby ochrany.

Seznam BPEJ

Parcela nemá evidované BPEJ.

Omezení vlastnického práva

| |
|-------------------------------|
| Typ |
| Věcné břemeno (podle listiny) |

Jiné zápisy

| |
|---------------------------------------------------|
| Typ |
| Zahájení exekuce - Ředitelství silnic a dálnic ČR |

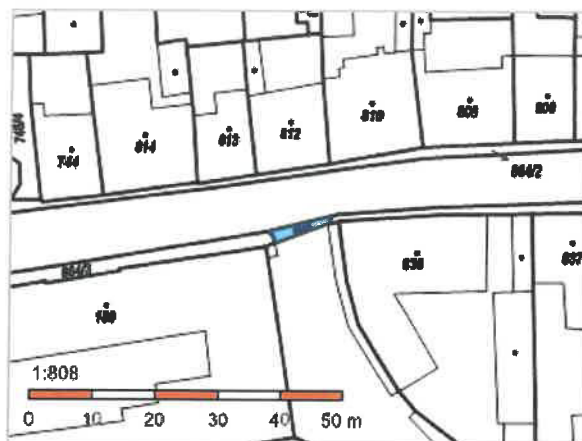
☞ Řízení, v rámci kterých byl k nemovitosti zapsán cenový údaj

Nemovitost je v územním obvodu, kde státní správu katastru nemovitostí ČR vykonává [Katastrální úřad pro Pardubický kraj, Katastrální pracoviště Svitavy](#)

Zobrazené údaje mají informativní charakter. Platnost dat k 17.01.2022 08:00.

Informace o pozemku

| | |
|---------------------------|-------------------------------------------|
| Parcelní číslo: | 864/4 |
| Obec: | Moravská Třebová [578444] |
| Katastrální území: | Moravská Třebová [698806] |
| Číslo LV: | 10001 |
| Výměra [m ²]: | 15 |
| Typ parcely: | Parcela katastru nemovitostí |
| Mapový list: | |
| Určení výměry: | Ze souřadnic v S-JTSK |
| Způsob využití: | ostatní komunikace |
| Druh pozemku: | ostatní plocha |



Vlastníci, jiní oprávnění

Město Moravská Třebová, nám. T. G. Masaryka 32/29, Město, 57101 Moravská Třebová

Způsob ochrany nemovitosti

Nejsou evidovány žádné způsoby ochrany.

Seznam BPEJ

Parcela nemá evidované BPEJ.

Omezení vlastnického práva

| | |
|-----|-------------------------------|
| Typ | Věcné břemeno (podle listiny) |
|-----|-------------------------------|

Jiné zápisy

Nejsou evidovány žádné jiné zápisy.

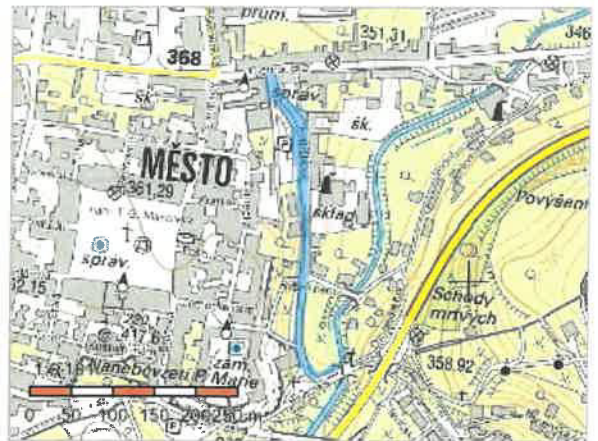
* Řízení, v rámci kterých byl k nemovitosti zapsán cenový údaj

Nemovitost je v územním obvodu, kde státní správu katastru nemovitostí ČR vykonává [Katastrální úřad pro Pardubický kraj](#),
[Katastrální pracoviště Svitavy](#)

Zobrazené údaje mají informativní charakter. Platnost dat k 17.01.2022 08:00.

Informace o pozemku

| | |
|--------------------|-------------------------------------------|
| Parcelní číslo: | 816 |
| Obec: | Moravská Třebová [578444] |
| Katastrální území: | Moravská Třebová [698806] |
| Číslo LV: | 10001 |
| Výměra [m²]: | 4842 |
| Typ parcely: | Parcela katastru nemovitostí |
| Mapový list: | |
| Určení výměry: | Graficky nebo v digitalizované mapě |
| Způsob využití: | ostatní komunikace |
| Druh pozemku: | ostatní plocha |



Vlastníci, jiní oprávnění

Vlastnické právo

Podíl

Město Moravská Třebová, nám. T. G. Masaryka 32/29, Město, 57101 Moravská Třebová

Způsob ochrany nemovitosti

Nejsou evidovány žádné způsoby ochrany.

Seznam BPEJ

Parcela nemá evidované BPEJ.

Omezení vlastnického práva

Typ

Věcné břemeno (podle listiny)

Jiné zápisy

Typ

Změna výměr obnovou operátu

Řízení, v rámci kterých byl k nemovitosti zapsán cenový údaj

Nemovitost je v územním obvodu, kde státní správu katastru nemovitostí ČR vykonává [Katastrální úřad pro Pardubický kraj, Katastrální pracoviště Svitavy](#).

Zobrazené údaje mají informativní charakter. Platnost dat k 17.01.2022 08:00.

[illegible]

Mesto, zaobtožene! celotno spriny majile + investie
 svecilani nimto se stav bou "kizovatka oline II / 2068 a III / 344 Mor. Trebova.
 Tyla' se podmeni 1110/8, 1410/2, 142, 149, 643/3, 643/4, 414, 421/6, 1410/9, 142,
 187, 243/1, 264/2, 189, 264/3, 264/4 a 816 v L.v. Mor Trebova /

Feb. 1

SOUHLAS VLASTNÍKA DO SITUACE



ZAJMOVÁ PARCELA

Souhlasím(e) se stavebním záměrem „KŘÍŽOVATKA SILNIC II/368 x III/3711, MORAVSKÁ TŘEBOVÁ“ na p. č. 1410/1 a 864/1 v k. ú. Moravská Třebová, za účelem vydání územního souhlasu, územního rozhodnutí, ohlášení stavby, stavebního povolení, příp. společného řízení. Dále souhlasíme s realizací stavby.

Mgr. Maria Holická

PODPIS

4.1.2022

V

DNE



vlastník parcely: Česká republika; zast. Ředitelství silnic a dálnic ČR, Na Pankráci 546/56, Nusle, 14000 Praha 4

Generální projektant:



PRODIN A.S.
K VÁPENCE 2745
530 02 PARDUBICE

WWW.PRODIN.CZ
DIČ: CZ25292161
IČO: 25292161

VÝŘEZ Z VÝKRESU C.4 KATASTRÁLNÍ SITUÁČNÍ VÝKRES

Záměr

**KŘÍŽOVATKA SILNIC II/368 x III/3711,
MORAVSKÁ TŘEBOVÁ**

Investor:

SÚS Pardubického kraje, Doubravice 98, 533 53 Pardubice

pp.č.

1410/1; 864/1

LV:

2026

KÚ

Moravská Třebová [698806]

vlastník parcely:

Česká republika; zast. Ředitelství silnic a dálnic ČR,
Na Pankráci 546/56, Nusle, 14000 Praha 4

LEGENDA

komunikace

asfaltová vozovka
TECHNOLOGIE T1

asfaltová vozovka
TECHNOLOGIE T2

nápojení komunikace
ACO 11*, tl. 40 mm

dlažební plochy

bet. dlažba kost 200x165x60 mm šedá

pochodí skladba

bet. dlažba kost 200x165x80 mm šedá

zpevněná skladba

bet. dlažba kost 200x165x80 mm černá

zpevněná skladba

žulová dlažba drobná

skladební schéma kroužkové

žulová dlažba drobná

skladební schéma řadik

žulová dlažba mozaika

skladební schéma kroužkové

hmotové prvky pro nevidomé

bet. dlažbu/umělý kámen

obruby

obrubu silniční 150x250x1000 mm

podsadka +8 až +15 cm

obrubu žulovou OP 3 250x200 mm

podsadka +10 cm

obrubu žulovou nájezdovou

podsadka +8 cm

obrubu sníženou

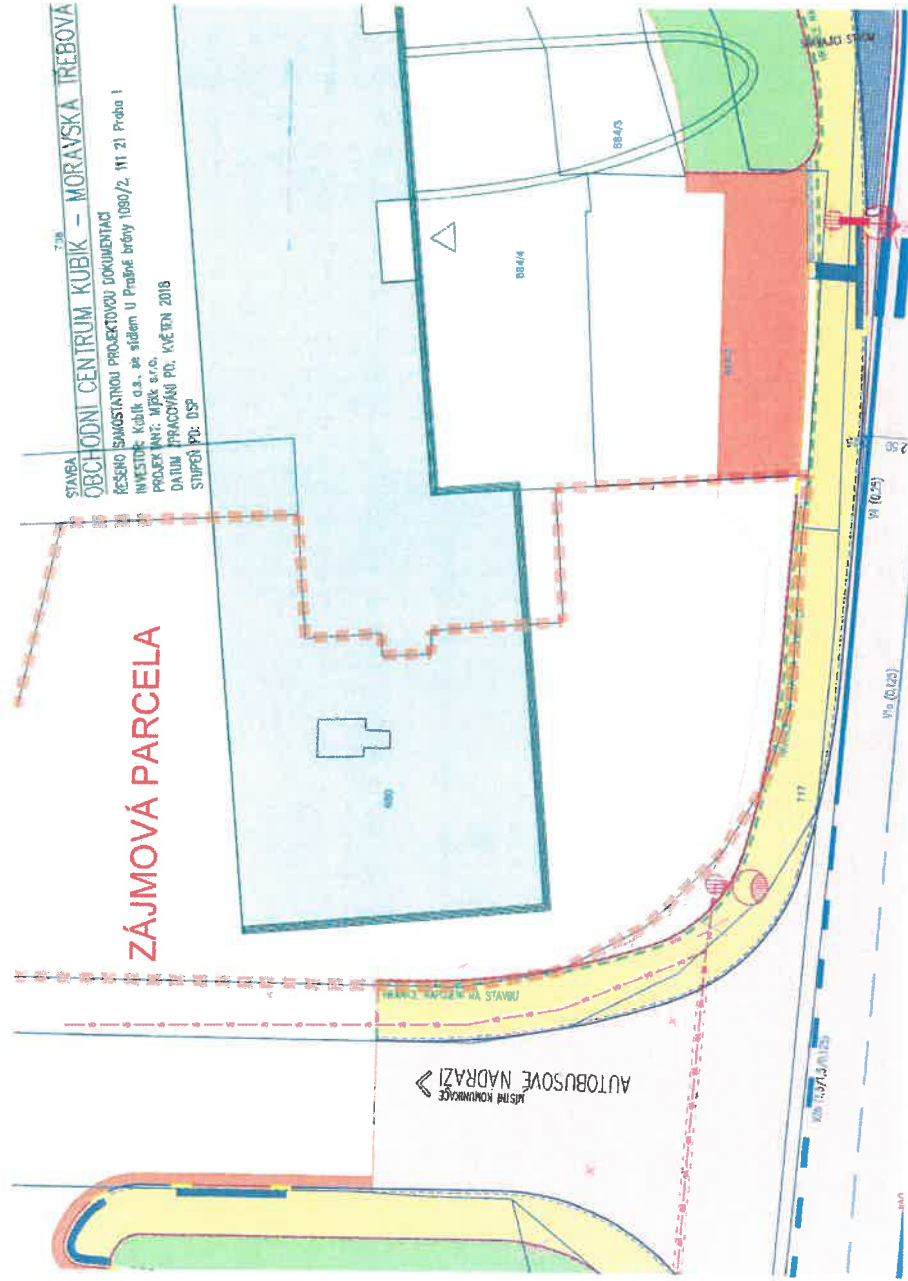
podsadka +2 cm, +0 cm

obrubu přechodovou

žulová/silniční

dvířkům ze žul. dlažby 8/10

SOUHLAS VLASTNÍKA DO SITUACE



Souhlasím(e) se stavebním záměrem „KŘÍŽOVATKA SILNIC II/368 x III/3711, MORAVSKÁ TŘEBOVÁ“ na p. č. 680 v k. ú. Moravská Třebová, za účelem vydání územního souhlasu, územního rozhodnutí, ohlášení stavby, stavebního povolení, příp. společného řízení. Dále souhlasíme s realizací stavby.

PODPIS
v LITOMYSLI DNE 14. 12. 2011

vlastník parcely: Pagan Invest s.r.o., Vítkova 631/7a, Karlín, 18600 Praha 8

Generální projektant:



PRODIN A.S.
K VÁPENEC 2745
530 02 PARDUBICE

WWW.PRODIN.CZ
DIČ: CZ25292161
IČO: 25292161

VÝŘEZ Z VÝKRESU C.4 KATASTRÁLNÍ SITUACNÍ VÝKRES

Záměr:

KŘÍŽOVATKA SILNIC II/368 x III/3711,
MORAVSKÁ TŘEBOVÁ

Investor:

SÚS Pardubického kraje, Doubravice 98, 533 53 Pardubice

p.p.č.:

680

LV:

2435

K.Ú.:

Moravská Třebová [698806]

p.p.č.:

Pagan Invest s.r.o., Vítkova 631/7a, Karlín, 18600 Praha 8

LEGENDA

komunikace

asfaltová vozovka
TECHNOLOGIE T1

asfaltová vozovka
TECHNOLOGIE T2

napojení komunikace
ACO 11+, tl. 40 mm

dlažební plochy

bet. dlažba kost 200x165x80 mm šedá
podvozí sklada

bet. dlažba kost 200x165x80 mm šedá
zpevněná sklada

bet. dlažba kost 200x165x80 mm černá
zpevněná sklada

žulová dlažba drobná
skladební schéma kroužkové

žulová dlažba drobná
skladební schéma řádek

žulová dlažba mozaika
skladební schéma kroužkové

hmatové prvky pro nevidomé
bet. dlažba/umělý kámen

obrubky

obrubka silniční 150x250x1000 mm
podsádka +8 až +15 cm

obrubka žulová OP 3 250x200 mm
podsádka +10 cm

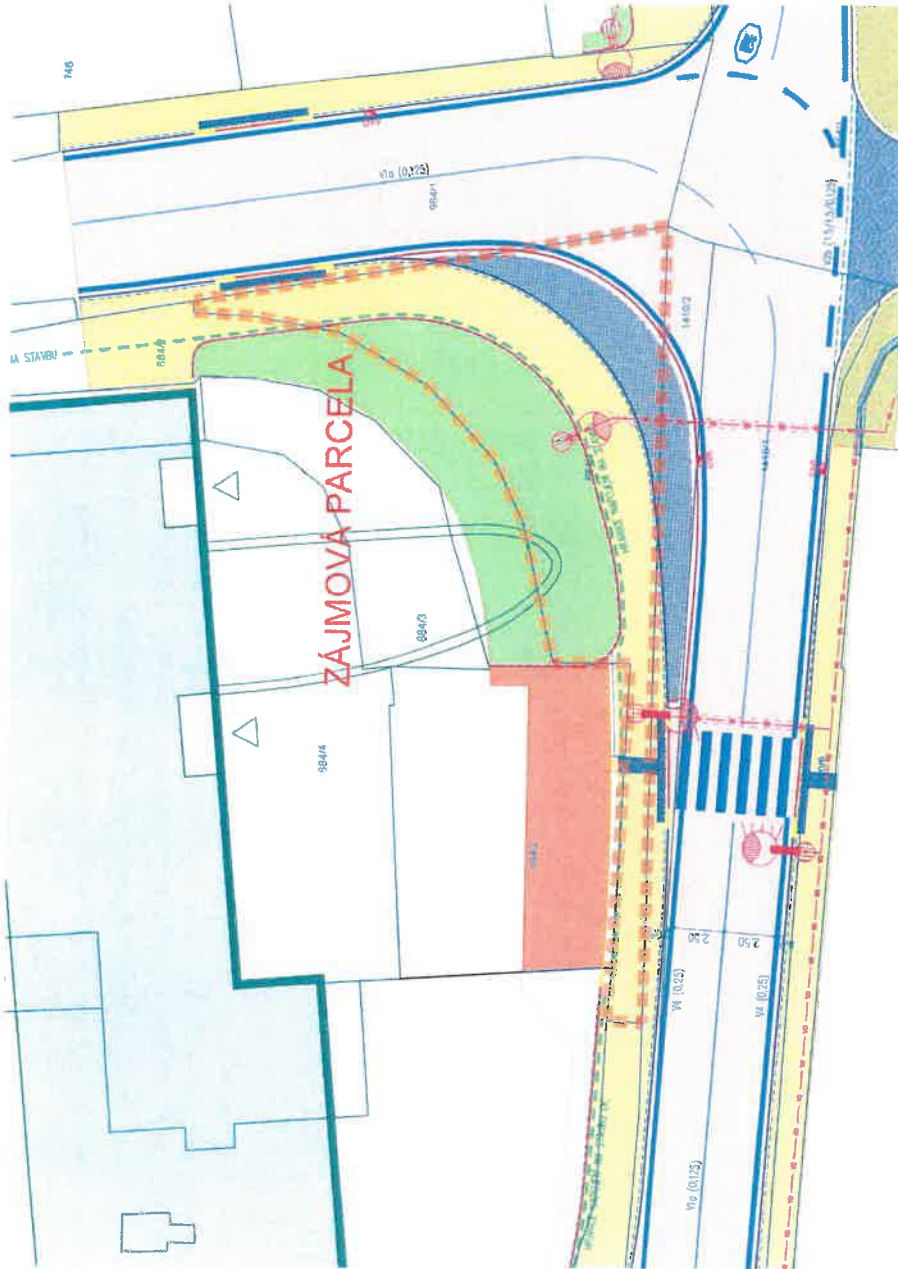
obrubka žulová nájezdová
podsádka +5 cm

obrubka snížená
podsádka +2 cm, +0 cm

obrubka přechodová
žulová/silniční

dvojitinka ze žul. dlažby 8/10

SOUHLAS VLASTNÍKA DO SITUACE



Souhlasím(e) se stavebním záměrem „KŘIŽOVATKA SILNIC II/368 x III/3711, MORAVSKÁ TŘEBOVÁ“ na p. č. 684/1 v k. ú. Moravská Třebová, za účelem vydání územního souhlasu, územního rozhodnutí, ohlášení stavby, stavebního povolení, příp. společného řízení. Dále souhlasíme s realizací stavby.

PODPIS

V LITOMÝSLI DNE 2. 8. 2022

vlastník parcely: Pagan Invest s.r.o., Vítkova 6317a, Karlín, 18600 Praha 8

Generální projektant:



PRODIN A.S.
K VÁPENCE 2745
530 02 PARDUBICE

WWW.PRODIN.CZ
DIČ: CZ25292161
IČO: 25292161

VÝŘEZ Z VÝKRESU C.4 KATASTRÁLNÍ SITUÁČNÍ VÝKRES

Záměr:

KŘIŽOVATKA SILNIC II/368 x III/3711,
MORAVSKÁ TŘEBOVÁ

Investor:

SÚS Pardubického kraje, Doubravice 98, 533 53 Pardubice

p.p.č.:

684/1

LV:

2435

K.ú.:

Moravská Třebová [698806]

p.p.č.:

Pagan Invest s.r.o., Vítkova 6317a, Karlín, 18600 Praha 8

LEGENDA

kommunikace

asfaltová vozovka
TECHNOLOGIE T1

asfaltová vozovka
TECHNOLOGIE T2

nápojení komunikace
ACO 11+, II, 40 mm

dlažební plochy

bet. dlažba kost 200x165x80 mm šedá
podvozí skládla

bet. dlažba kost 200x165x80 mm šedá
zpevněná skládla

bet. dlažba kost 200x165x80 mm černá
zpevněná skládla

žulová dlažba drobná
skládební schéma kroužkové

skládební schéma řádek

žulová dlažba mozaika
skládební schéma kroužkové

hmatové prvky pro nevidomé
bet. dlažba umělý kámen

obrubky

obrubka silniční 150x250x1000 mm
podsadka +8 až +15 cm

obrubka žulová OP 3 250x200 mm
podsadka +10 cm

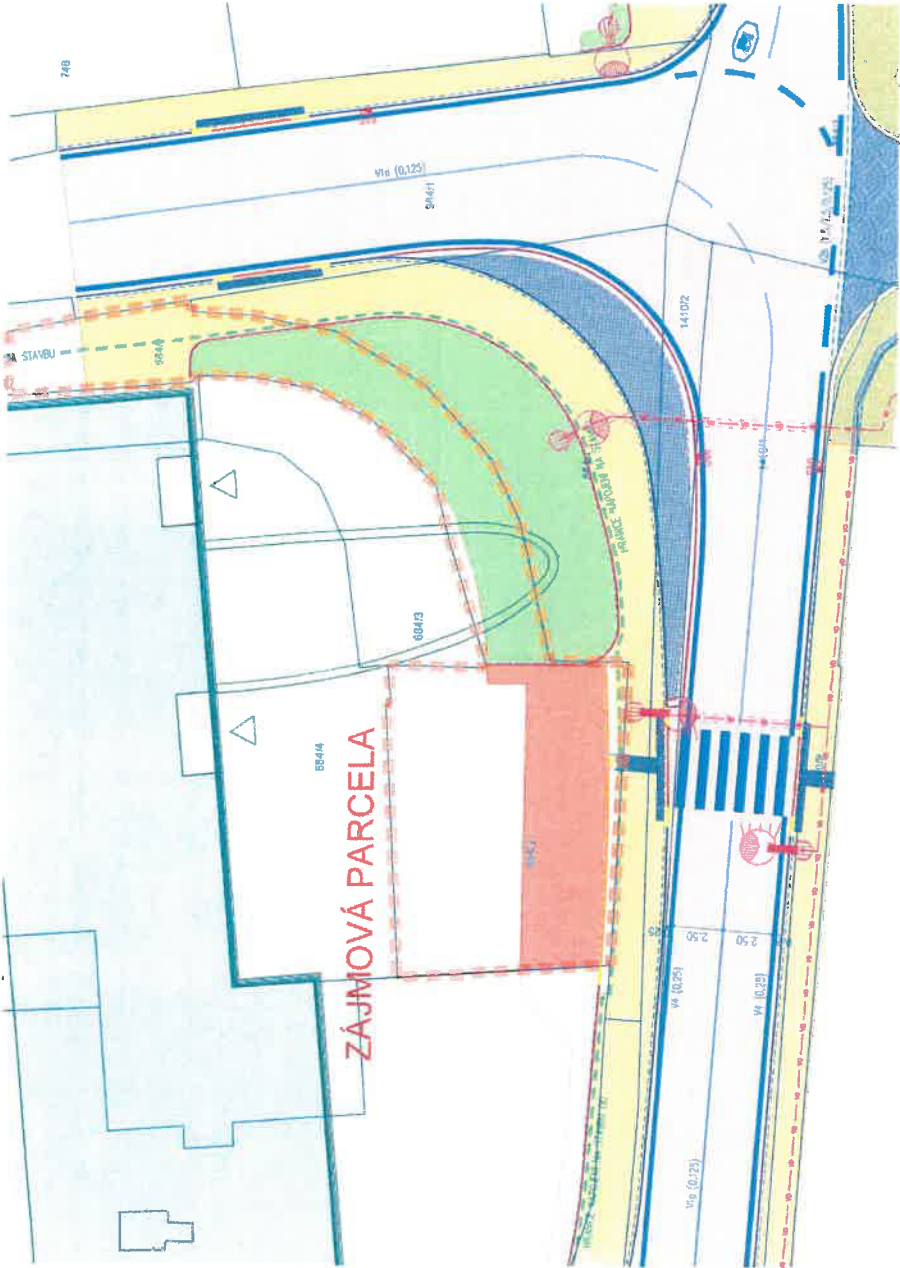
obrubka žulová nájezdová
podsadka +15 cm

obrubka snížená
podsadka +2 cm, +0 cm

obrubka přechodová
žulová/silniční

dvojlínka ze žul. dlažby 8/10

SOUHLAS VLASTNÍKA DO SITUACE



Generální projektant:



PRODIN A.S.
K VÁPENCE 2745
530 02 PARDUBICE
IČO: 25292161
WWW.PRODIN.CZ

VÝŘEZ Z VÝKRESU C.4 KATASTRÁLNÍ SITUÁČNÍ VÝKRES

Záměr:

KŘÍŽOVATKA SILNIC II/368 x III/3711,
MORAVSKÁ TŘEBOVÁ

Investor:

SUS Pardubického kraje, Doubravice 98, 533 53 Pardubice

p.p.č.:

684/2

LV:

2435

K.Ú.:

Moravská Třebová [998806]

p.p.č.:

Pagan Invest s.r.o., Vítkova 631/7a, Karlín, 18600 Praha 8

LEGENDA

komunikace

asfaltová vozovka
TECHNOLOGIE T1

asfaltová vozovka
TECHNOLOGIE T2

nápojení komunikace
ACO 11+, II, 40 mm

dlažební plochy

bet. dlažba kost 200x165x60 mm šedá
pochodí skladba

bet. dlažba kost 200x165x80 mm šedá
zpevněná skladba

bet. dlažba kost 200x165x80 mm černá
zpevněná skladba

žulová dlažba drobná
skladební schéma kroužkové

žulová dlažba drobná
skladební schéma řádk

žulová dlažba mozaika
skladební schéma kroužkové

hmatové prvky pro nevidomé
bet. diazbalumělý kámen

obrubky

obrubka silniční 150x250x1000 mm
podsádka +8 až +15 cm

obrubka žulová OP 3 250x200 mm
podsádka +10 cm

obrubka žulová nájezdová
podsádka +5 cm

obrubka snížená
podsádka +2 cm, +0 cm

obrubka přechodová
žulová/silniční

dvojitinka ze žul. dlažby 8/10

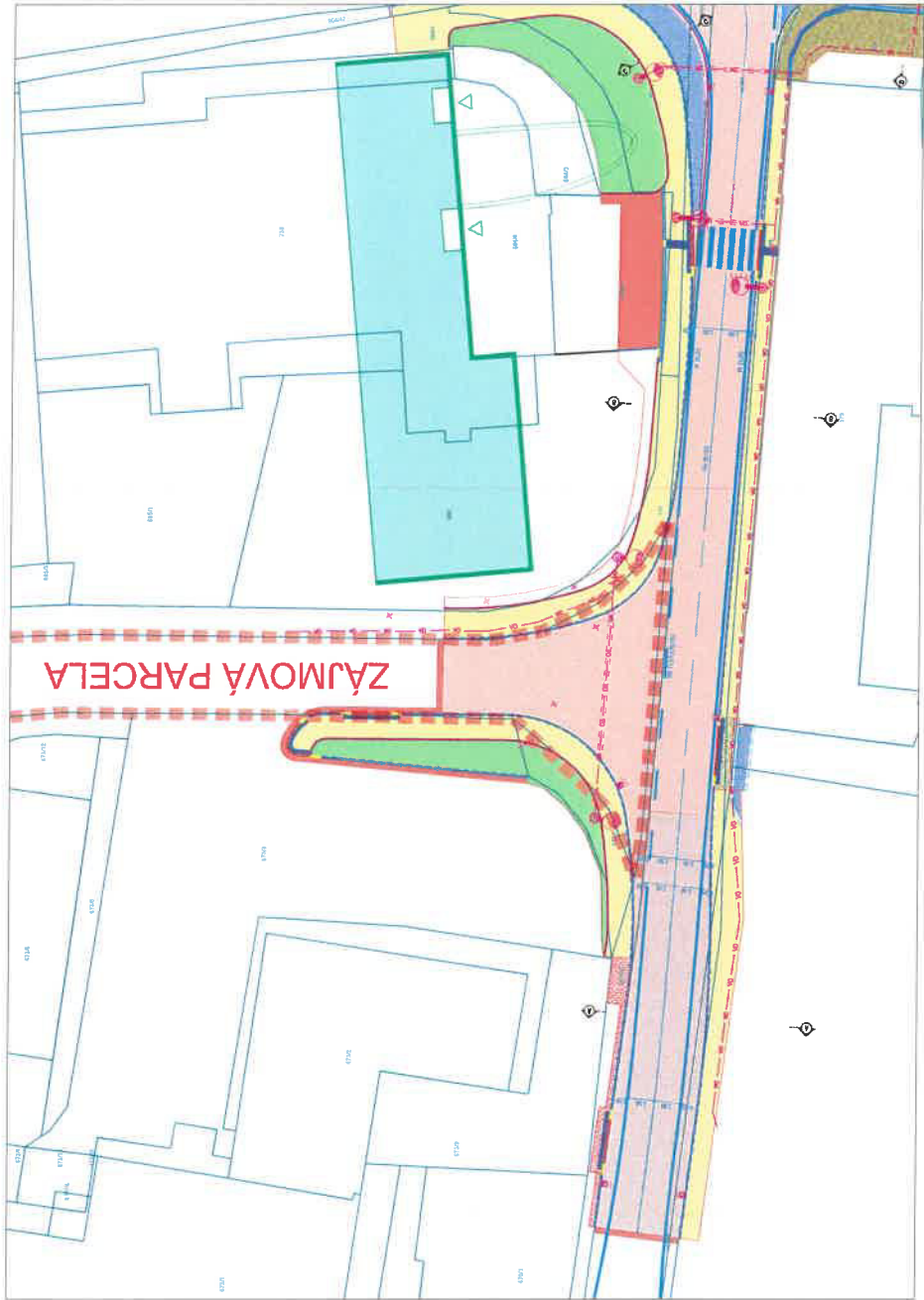
Souhlasím(e) se stavebním záměrem „KŘÍŽOVATKA SILNIC II/368 x III/3711, MORAVSKÁ TŘEBOVÁ“ na p. č. 684/2 v k. ú. Moravská Třebová, za účelem vydání územního souhlasu, územního rozhodnutí, ohlášení stavby, stavebního povolení, příp. společného řízení. Dále souhlasíme s realizací stavby.

PODPIS

V LITOMYŠLI DNE 28. 2. 2022

vlastník parcely: Pagan Invest s.r.o., Vítkova 631/7a, Karlín, 18600 Praha 8

SOUHLAS VLASTNÍKA DO SITUACE



Souhlasím(e) se stavebním záměrem „KŘÍŽOVATKA SILNIC II/368 x III/3711, MORAVSKÁ TŘEBOVÁ“ na p. č. 692/1 v k. ú. Moravská Třebová, za účelem vydání územního souhlasu, územního rozhodnutí, ohlášení stavby, stavebního povolení, příp. společného řízení. Dále souhlasíme s realizací stavby.

PODPIS
V DNE
Digitálně podepsal Kateřina Kratochvílová
Datum: 2022.03.10 12:21:22
+01'00'

vlastník parcely: Kratochvílová Kateřina, Balbínova 206/16, Vinohrady, 12000 Praha 2

Generální projektant:



PRODIN A.S.
K VÁPENCE 2745
530 02 PARDUBICE
www.prodin.cz
DIČ: CZ25292161
IČO: 25292161

VÝŘEZ Z VÝKRESU C.4 KATASTRÁLNÍ SITUAČNÍ VÝKRES

Záměr: **KŘÍŽOVATKA SILNIC II/368 x III/3711, MORAVSKÁ TŘEBOVÁ**

Investor: **SÚS Pardubického kraje, Doubravice 98, 533 53 Pardubice**

p.p.č.: **692/1** LV: **2356** K.Ú.: **Moravská Třebová [698806]**

p.p.č.: **Kratochvílová Kateřina, Balbínova 206/16, Vinohrady, 12000 Praha 2**

LEGENDA

kommunikace

- asfaltová vozovka TECHNOLOGIE T1
- asfaltová vozovka TECHNOLOGIE T2
- napojení komunikace ACO 11", ll. 40 mm



SO 401 - veřejné osvětlení

dlažební plochy

- bet. dlažba kost 200x165x60 mm šedá pochozí skladba
- bet. dlažba kost 200x165x80 mm šedá zpevněná skladba
- bet. dlažba kost 200x165x80 mm černá zpevněná skladba
- žulová dlažba drobná skladební schéma kroužkové
- žulová dlažba drobná skladební schéma řádek
- žulová dlažba mozaika skladební schéma kroužkové

- hmatové prvky pro nevidomé
- bet. dlažba umělý kámen

obrubu

- obrubu silniční 150x250x1000 mm podsádka +8 až +15 cm
- obrubu žulová OP 3 250x200 mm podsádka +10 cm
- obrubu žulová nájezdová podsádka +5 cm
- obrubu snížená podsádka +2 cm, +0 cm
- obrubu přechodová žulová/silniční
- dvójlinka ze žul. dlažby 8/10

MĚSTSKÝ ÚŘAD MORAVSKÁ TŘEBOVÁ

odbor životního prostředí

nám. T. G. Masaryka č. o. 29
571 01 Moravská Třebová

Váš dopis zn.:

Ze dne: 13.01.2022

Naše značka: S MUMT 01579/2022/OZP9

Č. jednací: MUMT 03037/2022

Vyřizuje: Ing. Vladimír Čechal

Dle rozdělovníku

Tel.: 461 353 041

Fax: 461 353 074

E-mail: vcechal@mtrebova.cz

Datum: 25.01.2022

KOORDINOVANÉ ZÁVAZNÉ STANOVISKO

Městský úřad Moravská Třebová, jako dotčený orgán příslušný podle § 136 zákona č. 500/2004 Sb., správní řád, ve znění pozdějších předpisů (dále jen "správní řád"), a podle dále uvedených ustanovení jednotlivých zvláštních zákonů, po posouzení žádosti, kterou dne 13.01.2022 podal

Správa a údržba silnic Pardubického kraje, IČO 000 85 031, Doubravice č. p. 98, 533 53 Pardubice 19, kterého zastupuje PRODIN a.s., IČO 252 92 161, Jiráskova č. p. 169, Zelené Předměstí, 530 02 Pardubice 2 (dále jen "žadatel"),

ve věci:

Křižovatka silnic II/368 a III/3711, Moravská Třebová (dále jen "záměr"),

v rozsahu projektové dokumentace pro územní rozhodnutí a stavební povolení, zpracovatel projektové dokumentace: Prodín a.s., IČO 252 92 161, K Vápence 2745, 530 02 Pardubice, datum: 12/2021,

na pozemku parc. č. 178, 179, 181/6, 187, 188, 189, 673/3, 673/7, 680, 684/1, 684/2, 692/1, 717, 743/1, 816, 864/1, 864/2, 864/3, 864/4, 964/1, 1410/1, 1410/2, 1410/8, 1410/9 v katastrálním území Moravská Třebová, a po zkoordinování požadavků na ochranu dotčených veřejných zájmů, vydává podle ustanovení § 4 odst. 2 a 7 zákona č. 183/2006 Sb., o územním plánování a stavebním řádu (stavební zákon), ve znění pozdějších předpisů (dále jen "stavební zákon") a podle § 136 a § 149 odst. 1 správního řádu toto **koordinované závazné stanovisko** pro úseky, které jako dotčený orgán hájí:

1. Ochrana přírody a krajiny

Veřejné zájmy, které dotčený orgán hájí podle zákona č. 114/1992 Sb., o ochraně přírody a krajiny, ve znění pozdějších předpisů, nejsou záměrem dotčeny.

2. Ochrana ovzduší

Veřejné zájmy, které dotčený orgán hájí podle § 11 odst. 3, § 12 odst. 1, 3 zákona č. 201/2012 Sb., o ochraně ovzduší, ve znění pozdějších předpisů (dále jen "zákon o ochraně ovzduší"), jsou záměrem dotčeny. Dotčený orgán k záměru nemá připomínky.

3. Odpadové hospodářství

Veřejné zájmy, které dotčený orgán hájí podle § 146 odst. 3 písm. a) zákona č. 541/2020 Sb., o odpadech, ve znění pozdějších předpisů (dále jen "zákon o odpadech"), jsou záměrem dotčeny. Dotčený orgán k záměru nemá připomínky.

4. Ochrana lesa

Veřejné zájmy, které dotčený orgán hájí podle zákona č. 289/1995 Sb., o lesích a o změně a doplnění některých zákonů (lesní zákon), ve znění pozdějších předpisů, nejsou záměrem dotčeny.

5. Ochrana zemědělského půdního fondu

Veřejné zájmy, které dotčený orgán hájí podle zákona č. 334/1992 Sb., o ochraně zemědělského půdního fondu, ve znění pozdějších předpisů, nejsou záměrem dotčeny.

6. Ochrana vod

Veřejné zájmy, které dotčený orgán hájí podle zákona č. 254/2001 Sb., o vodách a o změně některých zákonů (vodní zákon), ve znění pozdějších předpisů (dále jen "vodní zákon"), nejsou záměrem dotčeny.

7. Doprava na pozemních komunikacích

Veřejné zájmy, které dotčený orgán hájí podle zákona č. 13/1997 Sb., o pozemních komunikacích, ve znění pozdějších předpisů, jsou záměrem dotčeny. Dotčený orgán k záměru nemá připomínky.

8. Památková péče

Veřejné zájmy, které dotčený orgán hájí podle § 29 odst. 2 písm. b), § 14 odst. 4 zákona č. 20/1987 Sb., o státní památkové péči, ve znění pozdějších předpisů, jsou záměrem dotčeny. Záměr je možné uskutečnit za těchto podmínek:

- Bude vydáno na samostatnou žádost.

9. Územní plánování

Veřejné zájmy, které dotčený orgán hájí podle § 6 odst. 1 písm. e), § 96b zákona č. 183/2006 Sb., o územním plánování a stavebním řádu (stavební zákon), ve znění pozdějších předpisů, jsou záměrem dotčeny. Dotčený orgán k záměru nemá připomínky.

Odůvodnění:

Dotčený orgán obdržel dne 13.01.2022 žádost o vydání koordinovaného závazného stanoviska k uvedenému záměru. Podkladem pro vydání koordinovaného závazného stanoviska byla předložená projektová dokumentace záměru.

Popis záměru:

Záměr se nachází v obci Moravská Třebová. Jedná se o rekonstrukci křižovatky silnice II/368 s komunikací III/3711 a místní komunikací Čs. armády. Účelem rekonstrukce je zvýšení propustnosti dopravy v podobě zlepšení parametrů křižovatky pro průjezd TNV po komunikaci II/368. Rekonstrukcí dojde k vyvolání stavebních zásahů do chodníků a zpevněných ploch (objekt SO 105) a úpravě veřejného osvětlení (objekt SO 401).

Dotčený orgán záměr posoudil a zjistil požadavky na ochranu všech dotčených veřejných zájmů chráněných podle zvláštních právních předpisů. Požadavky na různých úsecích ochrany veřejných zájmů zkoordinoval a vydal toto **koordinované závazné stanovisko**.

Ochrana ovzduší:

- V předložené projektové dokumentaci jsou uvedeny postupy k omezení znečišťování ovzduší, které jsou v souladu se zákonem o ochraně ovzduší, a z tohoto důvodu vydal orgán ochrany ovzduší **souhlasné závazné stanovisko bez připomínek**.

Odpadové hospodářství:

- V předložené projektové dokumentaci jsou popsány způsoby nakládání s odpady, které jsou v souladu se zákonem o odpadech, a z tohoto důvodu vydal orgán odpadového hospodářství **souhlasné závazné stanovisko bez připomínek**.

Územní plánování:

Po posouzení předmětného záměru orgán územního plánování usoudil, že záměr vyvolá změnu v území, kterou se dle ustanovení § 2 odst. 1 písm. a) stavebního zákona rozumí: "změna jeho využití nebo prostorového uspořádání, včetně umístění staveb a jejich změn", a proto k předmětnému záměru orgán územního plánování vydává závazné stanovisko dle ustanovení § 96b stavebního zákona.

Podklady pro vydání závazného stanoviska, kromě projektové dokumentace předložené k vydání koordinovaného závazného stanoviska:

- Územní plán města Moravská Třebová byl vydán 04.10.2010 s nabytím účinnosti 26.10.2010 včetně Změny č. 1 ÚP Moravská Třebová, která byla vydána 03.09.2012 s nabytím účinnosti 03.10.2012, Změny č. 2 ÚP Moravská Třebová, která byla vydána 25.06.2018 s nabytím účinnosti 03.08.2018, Změny č. 3 ÚP Moravská Třebová, která byla vydána 01.10.2018 s nabytím účinnosti 18.10.2018, Změny č. 4, která byla vydána 07.09.2020 s nabytím účinnosti 24.09.2020 a Změny č. 5, která byla vydána 01.11.2021 s nabytím účinnosti 19.11.2021 a jsou zveřejněny na adrese: <https://www.moravskatrebova.cz/cs/pro-obcana/uzemni-planovani/uzemni-plan-oby-obci/moravska-trebova/>
- Politika územního rozvoje České republiky (PÚR ČR), ve znění aktualizace č. 5, která je závazná dnem 11.09.2020 a aktualizace č. 4, která je závazná od 01.09.2021 pro pořizování a vydávání zásad územního rozvoje, územních plánů, regulačních plánů a pro rozhodování v území.
- Zásady územního rozvoje Pardubického kraje (ZÚR Pk), ve znění aktualizace č. 3, schváleny 25.08.2020 s nabytím účinnosti 12.09.2020.
- Územně analytické podklady obce s rozšířenou působností Moravská Třebová (dále ÚAP) - 5. úplná aktualizace 2020

Úvahy, kterými se dotčený orgán řídil při hodnocení podkladů:

- *soulad s politikou územního rozvoje:* Platná PÚR ČR záměr neřeší a pro předmětný záměr ani pro jím dotčené území z ní žádné podmínky ani požadavky nevyplynou.
- *soulad se zásadami územního rozvoje kraje:* Platná ZÚR Pk záměr neřeší a pro předmětný záměr ani pro jím dotčené území z nich žádné podmínky ani požadavky nevyplynou.
- *soulad s územně plánovací dokumentací - územní plán:* Stavební záměr se nachází dle platného ÚP Moravská Třebová včetně změn v zastavěném území v ploše DS - technická infrastruktura - silniční, OM - občanské vybavení - komerční zařízení malá a střední, OV - občanské vybavení - veřejná infrastruktura a min. i v ploše BV - bydlení v rodinných domech - venkovské. Záměr splňuje zásady koncepce rozvoje města a urbanistickou koncepci stanovenou ÚP. Dále splňuje stanovené podmínky pro využití ploch s rozdílným způsobem využití - záměr je navržen v plochách, kde je oprava a úprava křižovatky silnic II/368 a III/3711 přípustná, z důvodu, že ve všech těchto plochách je přípustná i související dopravní infrastruktura. Záměr neomezuje po dobudování funkční využití navazujícího území a nevyžaduje zvýšené nároky na dopravní a technickou infrastrukturu. Z ÚP vyplývají požadavky na respektování sítě technické infrastruktury a území s archeologickými nálezy.
- *soulad s uplatňováním cílů a úkolů územního plánování:* Orgán územního plánování přezkoumal soulad navrhovaného záměru s relevantními cíli a úkoly územního plánování stanovenými v ustanoveních § 18 a 19 stavebního zákona. Konstatoval, že koordinace veřejných a soukromých záměrů změn v předmětném území a ochrana veřejných zájmů, jak ukládá ustanovení § 18 odst. 3 stavebního zákona, je zajištěna, neboť vztah podmínek pro příznivé životní prostředí, pro hospodářský rozvoj a pro soudržnost společenství obyvatel území je vyvážený. Účelné využití a prostorové uspořádání území je u předmětného záměru komplexně řešeno a je zajištěn obecně prospěšný soulad veřejných a soukromých zájmů na rozvoji území. Při posouzení souladu záměru s ustanovením § 19 odst. 1 stavebního zákona orgán územního plánování usoudil, že předmětný záměr vyhovuje stanoveným podmínkám pro provedení změn v území, zejména pak pro umístění a uspořádání staveb s ohledem na stávající charakter a hodnoty území a na využitelnost navazujícího území, vyhovuje stanoveným urbanistickým, architektonickým a estetickým požadavkům na využívání a prostorové uspořádání území, a že provedení změn v území nepředstavuje v daném území problémy a rizika.
- *soulad s územně analytickými podklady - ÚAP:* Z ÚAP vyplývají podmínky a požadavky shodné jako u územního plánu.

Orgán územního plánování stanovil v souladu s ustanovením § 96 odst. 5 stavebního zákona platnost závazného stanoviska 2 roky.

Orgán územního plánování po posouzení záměru z hledisek uvedených v § 96b odst. 6 dospěl k závěru, že výše uvedený záměr je přípustný z hlediska souladu s platnou politikou územního rozvoje, z hlediska souladu s platnými zásadami územního rozvoje, z hlediska souladu s platným územním plánem a z hlediska uplatňování cílů a úkolů územního plánování, a proto vydal toto souhlasné závazné stanovisko.

Upozornění:

1. Ochrana přírody a krajiny

- V případě provádění výkopových prací v blízkosti dřevin připomínáme, že podle § 7 odst. 1 zákona č. 114/1992 Sb. o ochraně přírody a krajiny (dále jen "ZOPK"), jsou dřeviny chráněny před poškozováním a ničením (nadzemní část i kořenový systém). Upozorňujeme na nutnost provedení prací způsobem, který by minimalizoval zásah do kořenového systému dřevin. Obecně platí zásada, že výkopy lze vést ve vzdálenosti svislého průmětu korun, aniž by došlo k zásadnímu narušení kořenového systému. Dřeviny musí být ušetřeny jakýchkoliv zásahů, které by způsobily podstatné nebo trvalé snížení ekologických nebo společenských funkcí dřevin nebo bezprostředně či následně způsobily jejich odumření.
- V kořenovém prostoru se nesmí hloubit rýhy. Nelze-li tomu v určitých případech zabránit, smí se hloubit pouze ručně nebo s použitím odsávací techniky. Nejmenší vzdálenost od paty kmene má být čtyřnásobkem obvodu kmene ve výšce 1 m, nejméně však 2,5 m. Při výkopech rýh se nesmí přetínat kořeny s průměrem nad 2 cm. V případě poškození kořenů, je nutné kořen ostře přetnout a místa řezu zahladit a ošetřit. Obnažené kořeny je nutno chránit před vysycháním a působením mrazu a také je nutné jejich ošetření.
- K ochraně před mechanickým poškozením (např. poškození kůry, dřeva a kořenů) vozidly, stavebními stroji a ostatními stavebními postupy je nutno stromy v prostoru stavby chránit plotem, který by měl obklopovat celou kořenovou zónu. Za kořenovou zónu se považuje plocha půdy pod korunou stromu (okapová linie koruny) rozšířená do stran o 1,5 m. Jestliže nelze z prostorových důvodů chránit celou kořenovou zónu, má být chráněná plocha co největší. Není-li to ve výjimečných případech možné, je nutno kmen opatřit vypořádávaným bedněním z fošen, vysokým nejméně 2 m. Ochranné zařízení je třeba připevnit tak, aby nedošlo k poškození stromu, a nesmí být posazeno přímo na kořenové náběhy. Korunu je nutno chránit před poškozením stroji a vozidly, případně vyvázat ohrožené větve vzhůru. Místa uvázání rovněž vypořádávat.
- V kořenové zóně se nesmí provádět žádná navážka zeminy nebo jiného materiálu.
- V případě poškození dřevin hrozí uložení sankce dle § 88 odst. 1) písm. c), případně § 87 odst. 2 písm. e) ZOPK.

2. Ochrana ovzduší

- Možným zdrojem znečišťování ovzduší bude případná prašnost z realizace záměru. Důrazně doporučujeme dodržovat všechna opatření ke snížení tohoto druhu znečišťování ovzduší (aplikovat účinná opatření k minimalizaci zatěžování okolí prachovými částicemi, např. mezideponie prašného materiálu plachtovat nebo kropit tak, aby jejich povrch nevysychal, při odvozu prašného materiálu používat plachtování nákladu na ložné ploše automobilů, pokud dojde ke znečištění veřejných komunikací dopravou, neprodleně provést očištění komunikace atd.). Při realizaci podobných záměrů v intravilánu obce orgán ochrany ovzduší opakovaně zaznamenal stížnosti obyvatel na nadměrné znečišťování ovzduší prachovými částicemi.

3. Odpadové hospodářství

- Při nakládání se stavebním odpadem je nutné dodržovat, mimo jiné, Metodický návod odboru odpadů pro řízení vzniku stavebních a demoličních odpadů MŽP a pro nakládání s nimi, které vydalo Ministerstvo životního prostředí v srpnu 2018 (dále jen "MŽP").
- Upozorňujeme na povinnost vyplývající z nového zákona č. 541/2020 Sb., zákon o odpadech na § 15 odst. 2 písmeno c) původce odpadu je povinen v případě komunálního odpadu, který běžně produkuje, a stavebního a demoličního odpadu, který sám nezpracuje, mít jejich předání podle § 13 odst. 1 písm. e) v odpovídajícím množství **zajištěno písemnou smlouvou před jejich vznikem.**
- Při realizaci záměru je nutné dodržovat vyhlášku č. 130/2019 Sb., o kritériích, při jejichž splnění je asfaltová směs vedlejším produktem nebo přestává být odpadem. Tato nová prováděcí vyhláška zákona o odpadech nabyla účinnosti 01.06.2019.

- Případná vytěžená nekontaminovaná zemina, která je použita ve svém přirozeném stavu pouze v místě stavby, není odpadem. Využití mimo místo stavby se musí řídit vyhláškou č. 273/2021 Sb., o podrobnostech nakládání s odpady.
- Po ukončení realizace záměru bude požadováno předložení kompletní průběžné evidence odpadů a všech dokladů o řádném zneškodnění odpadů vzniklých v celém průběhu realizace stavby, a prokazujících nakládání s těmito odpady v souladu s platnou legislativou odpadového hospodářství, od všech původců odpadů.
- **Upozorňujeme na povinnost striktního dodržení hierarchie nakládání s odpady**, kterou řeší § 3 zákona o odpadech (předcházení vzniku odpadů, příprava k opětovnému použití, recyklace, jiné využití odpadů, odstranění). Odstranění odpadů na skládce je možné pouze v případě, že není možný jiný způsob nakládání s odpadem.

4. Ochrana vod

- Na str. 24 upozorňujeme na chybu v psaní, cit.: "*Napojení na technickou infrastrukturu nové kabelové a trubní vedení bude napojeno na technickou infrastrukturu města Broumov.*".
- Upozorňujeme, že stavbou budou dotčena ochranná pásma vodovodů a kanalizací dle § 23 zákona č. 274/2001 Sb., o vodovodech a kanalizacích pro veřejnou potřebu a o změně některých zákonů (zákon o vodovodech a kanalizacích), ve znění pozdějších předpisů (dále jen "zákon o vodovodech a kanalizacích").
- Pokud bude při zemních pracích třeba odčerpávat podzemní vodu, bude nezbytné získat povolení k nakládání s vodami - k čerpání podzemních vod za účelem snižování jejich hladiny podle § 8 odst. 1 písm. b) č. 3 vodního zákona. Věcně a místně příslušným vodoprávním úřadem k vydání uvedeného povolení je Městský úřad Moravská Třebová - vodoprávní úřad. Žádost je nutné podat na příslušném formuláři se všemi předepsanými přílohami dle § 2 vyhlášky č. 183/2018 Sb., o náležitostech rozhodnutí a dalších opatření vodoprávního úřadu a o dokladech předkládaných vodoprávnímu úřadu, v platném znění.

Poučení:

Proti tomuto závaznému stanovisku není možné odvolání. Nezákonné závazné stanovisko lze zrušit nebo změnit v přezkumném řízení. Podle § 149 odst. 1 správního řádu závazné stanovisko není samostatným rozhodnutím ve správním řízení. Obsah závazného stanoviska je závazný pro výrokovou část rozhodnutí stavebního úřadu. Odvolání je možné až proti případnému rozhodnutí příslušného stavebního úřadu.

otisk úředního razítka

Ing. Pavel Báča
vedoucí odboru životního prostředí

Rozdělovník:

1. PRODIN a.s., IDDS: wrjftqq
sídlo: Jiráskova č. p. 169, Zelené Předměstí, 530 02 Pardubice 2
2. Městský úřad Moravská Třebová, úřad územního plánování,
sídlo: nám. T. G. Masaryka č. p. 32/29, Město, 571 01 Moravská Třebová 1
3. Městský úřad Moravská Třebová, odbor výstavby a územního plánování, orgán státní památkové péče,
sídlo: nám. T. G. Masaryka č. p. 32/29, Město, 571 01 Moravská Třebová 1
4. Regionální muzeum v Litomyšli, IDDS: hbuk7hg
sídlo: Jiráskova č. p. 9, 570 01 Litomyšl-Město

| | | | |
|----------------------------------|-------------------------------------------------------------------------------|----------------------|--------------------------|
| Informace o datové zprávě | | ID zprávy: 994035024 | |
| Odesílatel | | | |
| Název | Město Moravská Třebová, nám. T. G. Masaryka 32/29, 57101 Moravská Třebová, CZ | | |
| ID schránky | fqtb4bs | Typ schránky | OVM |
| Příjemce | | | |
| Název | PRODIN a.s., K Vápence 2745, 53002 Pardubice, CZ | | |
| ID schránky | wrjftqq | Dodáno | 25.1.2022 14:36:19 |
| | | Doručeno | 25.1.2022 15:13:28 |
| Obecné informace | | | |
| Věc | koordinované závazné stanovisko | | |
| Zmocnění | / § | odstavec | písmeno |
| Naše č.j. | MUMT 03037/2022 | | |
| Naše sp.zn. | S MUMT 01579/2022/03 | | |
| Vaše č.j. | | | |
| Vaše sp.zn. | | | |
| K rukám | | | |
| Do vl.rukou | <input type="checkbox"/> | Zakázat doruč.fikcí | <input type="checkbox"/> |
| Stav zprávy | zpráva byla doručena přihlášením (zapsán čas doručení) | | |
| Přílohy | | | |
| 2022-01579.pdf | | 598 kb | |

MĚSTSKÝ ÚŘAD MORAVSKÁ TŘEBOVÁ
ODBOR VÝSTAVBY A ÚZEMNÍHO PLÁNOVÁNÍ

nám. T.G.Masaryka 29, 571 01 Moravská Třebová

PODÁNÍ DNE: 16.3.2022
SPISOVÁ ZN. S MUMT 09296/2022-OVUP1
NAŠE Č.J.: Č.j. MUMT 10678/2022
VYŘIZUJE: Ing. Dušan Sejbal
E-MAIL: dsejbal@mtrebova.cz
TEL.: 461 353 129, 737 272 502
FAX: 461 353 074
PRACOVÍŠTĚ: ul. Olomoucká 2
DATUM: 28.3.2022

Správa a údržba silnic Pardubického kraje
Doubravice 98
533 53 Pardubice

ZÁVAZNÉ STANOVISKO

Závazná část:

Odbor výstavby a územního plánování Městského úřadu v Moravské Třebové, jako stavební úřad příslušný podle § 13 odst. 1 písm. c) zákona č. 183/2006 Sb., o územním plánování a stavebním řádu (stavební zákon), ve znění pozdějších předpisů (dále jen "stavební zákon"), a zároveň místně příslušný podle § 11 zákona č. 500/2004 Sb., správní řád, ve znění pozdějších předpisů (dále jen správní řád) po posouzení žádosti stavebního úřadu příslušného k vydání společného povolení souboru staveb ve věci:

Křižovatka silnic II/368 a III/3711, Moravská Třebová
SO 401 - veřejné osvětlení

na pozemcích parc. č. 1410/1, 1410/2, 178, 673/7, 692/1, 717, 684/1, 684/2, 964/1, 1410/9, 188, 187, 743/1, 964/32, 864/2, 864/3, 864/1 v katastrálním území Moravská Třebová (dále jen "záměr"), podle ustanovení § 94j odst. 2 stavebního zákona a § 149 odst. 1 a § 136 zákona č. 500/2004 Sb., správní řád, ve znění pozdějších předpisů (dále jen "správní řád") se záměrem

s o u h l a s í

za těchto podmínek:

1. Před zahájením stavby budou se správcem veřejného osvětlení – Technickými službami Moravská Třebová, s.r.o. – upřesněny napojovací body.
2. K žádosti o vydání kolaudačního souhlasu stavebník předloží skutečný průběh kabelového vedení veřejného osvětlení a umístění stožárů VO – geodetické zaměření VO pro vložení do DTMM Moravská Třebová.

Odůvodnění:

Stavební úřad obdržel dne 16.3.2022 žádost o vydání závazného stanoviska k záměru. Stavební úřad je příslušný k umístění a povolení vedlejší stavby souboru, a proto k ní vydal závazné stanovisko. Generálním projektantem předložené dokumentace je společnost PRODIN a.s., IČO 25292161, Jiráskova 169, 530 02 Pardubice, číslo zakázky 3111-21-086.

[otisk úředního razítka]
Ing. Dušan S e j b a l
vedoucí odboru výstavby
a územního plánování

Obdrží:

navrhovatelé (dodávky)

1. PRODIN a.s., IDDS: wrjftqq

sídlo: Jiráskova č.p. 169, Zelené Předměstí, 530 02 Pardubice 2

zastoupení pro: Správa a údržba silnic Pardubického kraje, Doubravice 98, 533 53 Pardubice

| | | | |
|----------------------------------|-------------------------------------------------------------------------------|---------------------|--------------------------|
| Informace o datové zprávě | | ID zprávy: | 1019852751 |
| Odesílatel | | | |
| Název | Město Moravská Třebová, nám. T. G. Masaryka 32/29, 57101 Moravská Třebová, CZ | | |
| ID schránky | fqt4bs | Typ schránky | OVM |
| Příjemce | | | |
| Název | PRODIN a.s., K Vápence 2745, 53002 Pardubice, CZ | | |
| ID schránky | wrjftqq | Dodáno | 28.3.2022 15:39:40 |
| | | Doručeno | 28.3.2022 21:52:09 |
| Obecné informace | | | |
| Věc | závazné stanovisko | | |
| Zmocnění | / § | odstavec | písmeno |
| Naše č.j. | MUMT 10678/2022 | | |
| Naše sp.zn. | S MUMT 09296/2022/02 | | |
| Vaše č.j. | | | |
| Vaše sp.zn. | | | |
| K rukám | | | |
| Do vl.rukou | <input type="checkbox"/> | Zakázat doruč.fikcí | <input type="checkbox"/> |
| Stav zprávy | zpráva byla doručena přihlášením (zapsán čas doručení) | | |
| Přílohy | | | |
| 2022-09296.pdf | | 612 kb | |

MĚSTSKÝ ÚŘAD MORAVSKÁ TŘEBOVÁ

odbor výstavby a územního plánování

nám. T. G. Masaryka č. o. 29

571 01 Moravská Třebová

Váš dopis zn.:

Ze dne:

Naše značka: MUMT 05485/2022/OVUP6-411.1

Spisová značka: S MUMT 01581/2022

Vyřizuje: Žouželková

Tel.: 461 353 020

Fax: 461 353 074

E-mail: bzouzelkova@mtrebova.cz

Žadatel:

PRODIN a.s.

K Vápence 2745

530 02 Pardubice

Datum: 14. 2. 2022

Městský úřad v Moravské Třebové, odbor výstavby a územního plánování jako příslušný orgán státní památkové péče podle ustanovení § 29 zákona č. 20/1987 Sb., o státní památkové péči ve znění pozdějších předpisů, k žádosti o vydání závazného stanoviska, vydává podle § 14 odst. 2 zákona č. 20/1987 Sb., o státní památkové péči, ve znění pozdějších předpisů a § 149 zákona č. 500/2004 Sb., o správním řízení, v platném znění toto:

závazné stanovisko.

V souladu s ustanovením § 14 odst. 3 zákona č. 20/1987 Sb., o státní památkové péči, ve znění pozdějších předpisů (dále jen památkový zákon), je provedení navržených prací:

- KŘÍŽOVATKA SILNIC II/368 x III/3711 (Olomoucká, Lanškrounská, ČSA, Komenského), v rozsahu podle přiložené projektové dokumentace pro společné řízení zpracované společností PRODIN a.s., zakázkové číslo 3111-21-086, datum 12/2021,

na ulici Olomoucká, Lanškrounská, ČSA, Komenského, na pozemku parcelní číslo 1410/1; 1410/8; 1410/2; 673/7; 692/1; 717; 684/1; 964/1; 743/1; 864/2; 864/3; 864/1; 864/4; 816; 1410/9; 187; 673/7; 692/1; 178; 179; 673/3; 181/6; 680; 684/1; 684/2; 188; 189, v městské památkové rezervaci a v ochranném pásmu městské památkové rezervace v Moravské Třebové, z hlediska zájmů státní památkové péče *přípustné* za dodržení stanovených podmínek:

1. Stavebník je povinen tento záměr oznámit minimálně 30 dní před zahájením stavby Archeologickému ústavu v. v. i. - adresa AV ČR, Letenská 4, 118 01 Praha 1 online nebo elektronicky na adresu oznameni@arup.cas.cz a umožnit jemu nebo oprávněné organizaci provést na dotčeném území záchranný archeologický výzkum (online formulář oznámení - <http://api.archeologickamapa.cz/oznameni/0/>).

Úřední dny a hodiny:
Pondělí, středa
8:00 – 11:30, 12:30 – 17:00

Bankovní spojení:
Komerční banka Svitavy
1929-591/0100

IČO:
00277037

Telefonní ústředna:
461/353111

Odůvodnění:

Městský úřad Moravská Třebová, odbor výstavby a územního plánování, jako příslušný orgán státní památkové péče (dále orgán SPP), obdržel žádost o vydání závazného stanoviska ve výše uvedené věci.

Podle § 14 odst. 6 zákona č. 20/1987 Sb., o státní památkové péči, ve znění pozdějších předpisů, obdržel orgán SPP v této věci vyjádření Národního památkového ústavu, územní odborné pracoviště v Pardubicích č. j. NPÚ – 361/3930/2022/Mar.

Odborný dohled zabezpečuje dle ustanovení § 32 odst. 2 písm. g) památkového zákona Národní památkový ústav, územní odborné pracoviště v Pardubicích.

Příslušný orgán v průběhu správního řízení posuzoval žádost z hlediska jejího souladu s platnými právními předpisy. Při vyhotovení závazného stanoviska vycházel orgán SPP:

- z předložené žádosti včetně projektové dokumentace,
- z písemného vyjádření Národního památkového ústavu, ÚOP Pardubice – souhlasí s navrženými pracemi za stanovené podmínky, která byla v závazném stanovisku zohledněna,
- metodické publikace „Principy památkového urbanismu“ Karel Kuča, Věra Kučová, SUPP Praha 2000,
- z Výnosu MKČR,
- z Územního a Regulačního plánu města Moravská Třebová.

Předmětem ochrany městské památkové rezervace je historický půdorys a jemu odpovídající prostorová a hmotová skladba, městské interiéry včetně povrchu komunikací, plochy zvýšené ochrany i ostatní chráněné plochy a podzemní prostory, hlavní městské dominanty v dálkových i blízkých pohledech, vybrané nemovité kulturní památky, nemovité kulturní památky, ostatní objekty dotvářející prostředí MPR. Městská památková rezervace Moravská Třebová byla vyhlášena ve výnosu ministerstva kultury ČSR č. j. 13 603/80-VI/1 ze dne 1. 10. 1980.

Předmětem ochrany ochranného pásma je zajištění ochrany městské památkové rezervace před vnějším poškozením - měřítkově neúměrná nová výstavba v těsném sousedství chráněného území, ochrana významných pohledů na chráněné území i ven z chráněného území do okolí. Výše uvedená stavba bude probíhat v MPR i jejím ochranném pásmu.

Po zhodnocení všech shromážděných důkazů a zjištění skutečného stavu věci došel orgán státní památkové péče k následujícím závěrům.

Podmínku uvedenou ve výroku tohoto rozhodnutí stanovil orgán SPP podle § 14 odst. 3 zákona č. 20/1987 Sb., o státní památkové péči, ve znění pozdějších předpisů, v důvodu ochrany níže uvedeného veřejného zájmu.

Území, na němž má probíhat výše uvedená stavba a s ní spojené zemní práce, je dle Státního archeologického seznamu ČR územím s pozitivně prokázaným a dále bezpečně předpokládaným výskytem archeologických nálezů, což je podle § 22 odst. 2 zákona č. 20/1987 Sb., o státní památkové péči v platném znění, území s archeologickými nálezy. Toto území je také vymezeno v Územním a regulačním plánu města Moravská Třebová. Tento § upravuje i další postup stavebníka v případě, že bude na území s archeologickými nálezy probíhat činnost. § 23 upravuje povinnost stavebníka, pokud dojde k archeologickému nálezu mimo prováděné průzkumy. S těmito povinnostmi, včetně určení termínu je nutné seznámit stavebníka, aby neodbornou činností stavebníků při provádění zemních prací nedošlo k

narušení veřejného zájmu, v tomto případě archeologického kulturního dědictví (viz mezinárodní smlouva Úmluva o ochraně archeologického kulturního dědictví, kterou se ČR k této ochraně zavázala). Lhůta byla určena jako standartní a běžně používaná k plnění povinností v řízeních správních orgánů a byla stanovena z důvodu vymahatelnosti.

Provedením navržených prací za dodržení stanovených podmínek nedojde ke změně půdorysné, hmotové a výškové konfigurace zástavby v této lokalitě ochranného pásma MPR a tím nebude porušena ani oslabena urbanistická a památková hodnota městské památkové rezervace. Nedojde k porušení podmínek pro stavební činnost v městské památkové rezervaci v Moravské Třebové, stanovené ve výše uvedeném výnosu ministerstva kultury ČSR. Nebudou porušeny podmínky ochrany Ochranného pásma MPR Moravská Třebová, uvedené v Rozhodnutí ONV ve Svitavách ze dne 11. 6. 1987, o určení ochranného pásma městské památkové rezervace Moravská Třebová. Vzhledem k výše uvedeným skutečnostem rozhodl příslušný orgán tak, jak je uvedeno v tomto závazném stanovisku.

Poučení o odvolání:

Proti tomuto závaznému stanovisku není možné odvolání. Odvolání je možné až proti případnému rozhodnutí příslušného stavebního úřadu.

„OTISK ÚŘEDNÍHO RAZÍTKA“

Bc. Blanka Žouželková - oprávněná úřední osoba

(dle §15, odst. 2, zák. č. 500/2004 Sb. v platném znění)

odbor výstavby a územního plánování

Městského úřadu Moravská Třebová

Na vědomí:

Městský úřad Moravská Třebová, odbor výstavby a územního plánování

Národní památkový ústav, Zámek 4, 531 16 Pardubice

Regionální muzeum v Litomyšli, Jiráskova 3, 570 01 Litomyšl

Úřední dny a hodiny:

Pondělí, středa

8:00 – 11:30, 12:30 – 17:00

Bankovní spojení:

Komerční banka Svitavy

1929-591/0100

IČO:

00277037

Telefonní ústředna:

461/353111

| | | | |
|--------------------------------------------------------------------|-------------------------------------------------------------------------------|---------------------|--------------------------|
| Informace o datové zprávě | | ID zprávy: | 1002798686 |
| Odesílatel | | | |
| Název | Město Moravská Třebová, nám. T. G. Masaryka 32/29, 57101 Moravská Třebová, CZ | | |
| ID schránky | fqtb4bs | Typ schránky | OVM |
| Příjemce | | | |
| Název | PRODIN a.s., K Vápence 2745, 53002 Pardubice, CZ | | |
| ID schránky | wrjftqq | Dodáno | 14.2.2022 09:47:40 |
| | | Doručeno | 14.2.2022 10:55:41 |
| Obecné informace | | | |
| Věc | závazné stanovisko | | |
| Zmocnění | / § | odstavec | písmeno |
| Naše č.j. | MUMT 05485/2022 | | |
| Naše sp.zn. | S MUMT 01581/2022/04 | | |
| Vaše č.j. | | | |
| Vaše sp.zn. | | | |
| K rukám | | | |
| Do vl.rukou | <input type="checkbox"/> | Zakázat doruč.fikcí | <input type="checkbox"/> |
| Stav zprávy | zpráva byla doručena přihlášením (zapsán čas doručení) | | |
| Přílohy | | | |
| ZS 2022 MT Komenského, Olomoucká, Lanškrounská, ČSA křižovatka.pdf | | | 518 kb |

Váš dopis zn./ze dne: (e-mail) / 17.02.2022
Naše značka: SUSPK/2518/2022
Vyřizuje: Bc. Radek Kladivo (*souhl_22.doc 19*)
Tel.: 461 615 195, 602 478 898
E-mail.: radek.kladivo@suspk.cz
V Litomyšli dne: 03.03.2022

PRODIN a.s.
Martina Řezaninová
K Vápence 2745
53002 Pardubice
IDDS: wrjftqq

Správa a údržba silnic Pardubického kraje jako právnická osoba pověřená výkonem vlastnických práv k silnicím II. a III. třídy v Pardubickém kraji (podle § 9 zákona č. 13/1997 Sb., o pozemních komunikacích a Zřizovací listiny č. j.: KrÚ 8456/2003 ze dne 25. 04. 2003) vydává, ve smyslu § 25 odst. 6 písmeno d) výše uvedeného zákona, ve znění pozdějších předpisů

souhlas ke zvláštnímu užívání silnice

– umístění inženýrských sítí –

(tento souhlas nahrazuje původně vydaný souhlas zn. SUSPK/437/2022 ze dne 31. 1. 2022)

Dotčená silnice: II/368 a III/3711
Místo: M. Třebová, ul. Lanškrounská, Komenského a Olomoucká
Stavba: uložení kabelového vedení VO v rámci akce „Křižovatka silnic II/368 a III/3711, Moravská Třebová“
Zásah: 5 × příčné křížení silnice
Podzemní vedení: kabelové vedení VO
Investor: Správa a údržba silnic Pardubického kraje
Projekt. dokumentace: Prodin a.s., č. zak.: 3111-21-086 datum: 12/2021

Při splnění následujících podmínek:

1. Umístění inženýrských sítí do tělesa silnice bude provedeno v rámci akce „Křižovatka silnic II/368 a III/3711, Moravská Třebová“ dle schválené projektové dokumentace.
2. K umístění inženýrských sítí do tělesa silnice musí být vydáno rozhodnutí příslušného silničního správního úřadu (MěÚ Moravská Třebová, odbor dopravy) o povolení zvláštního užívání silnice.

Tento souhlas platí pouze pro potřeby vydání rozhodnutí o povolení zvláštního užívání silnice dle § 25 odst. 6 písmeno d) zákona č. 13/1997 Sb., o pozemních komunikacích příslušným silničním správním úřadem a není odsouhlasením projektové dokumentace akce „Křižovatka silnic II/368 a III/3711, Moravská Třebová“.

Platnost tohoto souhlasu je 24 měsíců ode dne vydání.

Bc. Radek Kladivo
referent oddělení MS Litomyšl

Na vědomí: SÚS Pk, cestm. M. Třebová (e-mail)

| | | | |
|----------------------------------|--------------------------------------------------------------------------------------------------|-----------------------|--------------------------|
| Informace o datové zprávě | | ID zprávy: 1010212862 | |
| Odesílatel | | | |
| Název | Správa a údržba silnic Pardubického kraje, Doubravice 98, 53353 Pardubice, CZ | | |
| ID schránky | ffhk8fq | Typ schránky | PO |
| Příjemce | | | |
| Název | PRODIN a.s., K Vápence 2745, 53002 Pardubice, CZ | | |
| ID schránky | wrjftqq | Dodáno | 3.3.2022 12:14:41 |
| | | Doručeno | 3.3.2022 12:17:55 |
| Obecné informace | | | |
| Věc | Souhlas k uložení kabel. vedení VO, akce „Křižovatka silnic II/368 a III/3711, Moravská Třebová“ | | |
| Zmocnění | / § | odstavec | písmeno |
| Naše č.j. | SUSPK/2518/2022 | | |
| Naše sp.zn. | | | |
| Vaše č.j. | | | |
| Vaše sp.zn. | | | |
| K rukám | Martina Řezaninová | | |
| Do vl.rukou | <input type="checkbox"/> | Zakázat doruč.fikcí | <input type="checkbox"/> |
| Stav zprávy | zpráva byla doručena přihlášením (zapsán čas doručení) | | |
| Přílohy | | | |
| 22_2518-souhlas-ZUS_UIS.pdf | | | 165 kb |



Dne: 16. 3. 2022

Vaše zn.:

PRODIN a.s.
K Vápence 2745
530 02 Pardubice

Naše zn.: RSD-44193/2022-1
PID: RSDCXXHZDT

Vyřizuje: Kabrhel Jindřich
Email: jindrich.kabrhel@rsd.cz
Telefon: +420954914532

Vyjádření k PD Křižovatka silnic II/368 a III/3711 Moravská Třebová

Ředitelství silnic a dálnic ČR, jako právnická osoba, oprávněná na základě rozhodnutí Ministerstva dopravy a spojů ČR ze dne 28.6.2001, č.j. 24060/01-410 hospodařit se silnicemi I.tříd, které jsou dle § 9 odst. 1 zákona č. 13/1997 Sb., ve znění pozdějších předpisů ve vlastnictví státu, a jako vlastník p.p.č. 864/1 v k.ú. Moravská Třebová nemá připomínek k projektové dokumentaci na akci „**Křižovatka silnic II/368 a III/3711, Moravská Třebová**“.

S pozdravem

Holická Marta Mgr.
Vedoucí provozního úseku

Digitálně podepsal
Mgr. Marta Holická
Ředitelství silnic a dálnic ČR
16.03.2022 15:10:42



| | | | |
|----------------------------------|-----------------------------------------------------------------------|--------------------|--------------------------|
| Informace o datové zprávě | | ID zprávy: | 1016115788 |
| Odesílatel | | | |
| Název | Ředitelství silnic a dálnic ČR, Na Pankráci 546/56, 14000 Praha 4, CZ | | |
| ID schránky | zjq4rhz | Typ schránky | OVM |
| Příjemce | | | |
| Název | PRODIN a.s., K Vápence 2745, 53002 Pardubice, CZ | | |
| ID schránky | wrjftqq | Dodáno | 18.3.2022 08:50:05 |
| | | Doručeno | 18.3.2022 08:54:13 |
| Obecné informace | | | |
| Věc | FW: žádost o vyjádření - ŘSD | | |
| Zmocnění | / § | odstavec | písmeno |
| Naše č.j. | RSD-44193/2022-1 | | |
| Naše sp.zn. | | | |
| Vaše č.j. | | | |
| Vaše sp.zn. | | | |
| K rukám | | | |
| Do vl.rukou | <input type="checkbox"/> | Zakázat doruč.fkci | <input type="checkbox"/> |
| Stav zprávy | zpráva byla doručena přihlášením (zapsán čas doručení) | | |
| Přílohy | | | |
| 368_3711 MT.pdf | | 220 kb | |



KUPAX010IZDX

**Krajský úřad
Pardubického kraje
ODSH - oddělení silničního hospodářství**

Váš dopis zn.:

Ze dne:

Číslo jednací: KrÚ 23478/2022

PRODIN a.s.

Spisová značka: SpKrÚ 18918/2022 ODSH OSH

Vyřizuje: Ing. Nicola Gregorová

Telefon: 466026867

E-mail: nicola.gregorova@pardubickykraj.cz

Mobil:

Fax:

Datum: 18.03.2022

Vyřízení k projektové dokumentaci – „Modernizace silnice III/3556, III/3557 a chodníků, Brčkelovy“.

Krajský úřad Pardubického kraje, odbor dopravy a silničního hospodářství, který je příslušným dopravním úřadem ve smyslu ustanovení § 34 odst. 1 písm. b) zákona č. 111/1994 Sb., o silniční dopravě, ve znění pozdějších předpisů, bere na vědomí projektovou dokumentaci „Modernizace silnice III/3556, III/3557 a chodníků, Brčkelovy“.

K výše uvedené dokumentaci sdělujeme, že:

- v současné době je v daném úseku dopravní obslužnost zajišťována linkou č. 620782,
- autobusové zastávky a jejich označení bude plně v souladu s ČSN 73 6425-1,
- vzhledem k navržené bezbariérovosti nových zastávek je výška obruby 160 mm plně vyhovující,
- konkrétní opatření pro autobusy po dobu dopravního omezení budou řešeny až v rámci řešení uzavírky. V návaznosti na termín uzavírky pak následně budou či nebudou schvalovány výlukové jízdní řády,
- upozorňujeme, že žádost o uzavírku komunikace musí být dopravnímu úřadu předložena ve lhůtě min. 30 dní před předpokládaným termínem zahájení s předchozím projednáním.

Vyřízení bylo projednáno s technoložem dopravní obslužnosti Pardubického kraje (s panem Netolickým).

Žadatel má za povinnost včas podat žádost z důvodu omezení provozu.



Ing. Ladislav Umbravn
vedoucí odboru dopravy a silničního hospodářství
v.z. Ing. Leoš Beran
vedoucí oddělení dopravní obslužnosti



Pomáhat a chránit

KRAJSKÉ ŘEDITELSTVÍ POLICIE PARDUBICKÉHO KRAJE

Územní odbor Svitavy
Dopravní inspektorát

Č. j. KRPE-4288-2/ČJ-2022-170906

Svitavy 13. ledna 2022

Počet stran: 2

PRODIN a.s.
K Vápence 2745
530 02 Pardubice**Stanovisko k projektové dokumentaci pro společné řízení na akci: "Křižovatka silnic II/368 a III/3711, Moravská Třebová"**

Policie České republiky, Dopravní inspektorát Krajského ředitelství policie Pardubického kraje územního odboru Svitavy jako orgán státní správy ve věcech bezpečnosti a plynulosti provozu na silnicích II., III. třídy a místních komunikací obdržel dne 13. ledna 2022 Vaši žádost o stanovisko k projektové dokumentaci pro společné řízení na akci: "Křižovatka silnic II/368 a III/3711, Moravská Třebová". Toto podání bylo vyhodnoceno jako žádost o stanovisko Policie ČR ve smyslu ust. § 16 odst. 2, písm. b) zákona č.13/1997 Sb. o pozemních komunikacích, v platném znění. Na podkladě Vaší žádosti jsme tak posoudili projektovou dokumentaci a vydáváme toto stanovisko.

Na podkladě skutečností uvedených v projektové dokumentaci Policie České republiky podle ustanovení § 16 odst. 2, písm. b) zákona č.13/1997 Sb. o pozemních komunikacích, v platném znění,

S O U H L A S Í

s uvedeným řešením stavby "Křižovatka silnic II/368 a III/3711, Moravská Třebová" dle předložené projektové dokumentace pro společné řízení a také na základě společného jednání k jednotlivým úpravám při splnění následujících podmínek:

1) Celkově při stavbě budou dodrženy ČSN 73 6110+Z1 - projektování místních komunikací, ČSN 736101+Z1 - projektování silnic a dálnic a ČSN 736102 - Projektování křižovatek. Dále také TP 170 - Navrhování pozemních komunikací a vyhláška MMR č. 398/2009 Sb., o obecných technických požadavcích zabezpečující bezbariérové užívání stavby, ve znění pozdějších předpisů.

2) Budou dodrženy TP83 - Odvodnění pozemních komunikací. Komunikace v podélném sklonu od 3 do 15% musí být dostatečně a vhodným způsobem odvodněna.

Purkyňova 1907/2
568 14 SvitavyTel.: 974 578 258
E-mail: epodatelna.policie@pcr.cz
ID DS: ndihp32

3) Napojení mezi novou a stávající živičnou plochou musí být plynulé a bez převýšení. Nelze připustit výškový rozdíl.

4) Projektová dokumentace řeší umístění zábradlí k zabránění vstupu chodců do komunikace v nebezpečných místech. Při instalaci budou dodrženy ČSN 74 3305 - Ochranná zábradlí a TP 186 - Zábradlí na pozemních komunikacích. Nejmenší výška horního povrchu zábradlí nad pochůzným povrchem musí být nejméně 1,10 m. Hrany všech prutů zábradlí musí být zaobleny s poloměrem nejméně 2 mm. Zábradlí nesmí žádnou svou částí zasahovat do pochůzného prostoru chodníku.

5) Zvýšený integrovaný práh s místem pro přecházení na místní komunikaci ul. ČSA bude proveden v souladu s TP85-Zpmařovací prahy zvláště pak dle čl. 3.2 a v souladu s ČSN 73 6110+Z1 - projektování místních komunikací čl. 10.1.3.3.6 až 10.1.3.3.9.

6) Sklon nájezdové rampy doporučujeme nejvíce 1:20 (ulice je jednosměrná ve stoupání).

7) Při akci dojde k uzavírci uvedené křižovatky, proto bude třeba zhotovitelem místo zásahu a objízdné trasy označit přenosným dopravním značením podle "Přechodné úpravy provozu na pozemních komunikacích", které vydává příslušný silniční správní úřad na základě stanoviska Krajského ředitelství policie Pardubického kraje, dopravního inspektorátu, územního odboru Svitavy jako dotčeného orgánu ve smyslu § 77, odstavce 2, písmeno b) zákona č. 361/2000 Sb., o provozu na pozemních komunikacích v platném znění.

- Žádost o stanovisko k přechodné úpravě provozu na pozemních komunikacích bude podána v době, kdy bude znám termín provedení stavby, jméno zodpovědné osoby za rozmístění přenosného značení a v dostatečném předstihu.

- V průběhu stavby v případě zásahu musí být zajištěn vjezd vozidel IZS.

- Předběžně souhlasíme s vyznačenými objízdnými trasami.

- V dostatečném předstihu před stavbou DOPORUČUJEME společné jednání o vyznačení objízdných tras, neboť musí být také vyřešen vjezd do náměstí a objízdná trasa z ul. Olomoucká.

8) Při stavbě nesmí dojít k ohrožení bezpečnosti silničního provozu a dále k narušení nebo poškození součástí, příslušenství a okolních objektů.

Pokud budou výše uvedené podmínky splněny, lze konstatovat, že návrh odpovídá obecným požadavkům na bezpečnost a plynulost provozu na pozemních komunikacích.

Zpracoval:

por. Bc. Martin Pavliš

npor. Mgr. Drahomíra Zelená
vedoucí DI

schváleno elektronicky

Bc. Martin Pavliš


14.01.2022 07:55:30

Digitálně podepsal:

Bc. Martin Pavliš
POLICIE ČESKÉ REPUBLIKY

Důvod: Za správnost vyhození

| | | | |
|----------------------------------|--------------------------------------------------------------------------------------------|--------------------|--------------------------|
| Informace o datové zprávě | | ID zprávy: | 988692242 |
| Odesílatel | | | |
| Název | Krajské ředitelství policie Pardubického kraje, Na Spravedlnosti 2516, 53002 Pardubice, CZ | | |
| ID schránky | ndihp32 | Typ schránky | OVM |
| Příjemce | | | |
| Název | PRODIN a.s., K Vápence 2745, 53002 Pardubice, CZ | | |
| ID schránky | wrjftqq | Dodáno | 14.1.2022 07:56:39 |
| | | Doručeno | 14.1.2022 08:10:18 |
| Obecné informace | | | |
| Věc | Projekt-PRODIN - Křižovatka silnic II/368 a III/3711, Moravská Třebová | | |
| Zmocnění | / § | odstavec | písmeno |
| Naše č.j. | KRPE-4288-2/ČJ-2022-170906 | | |
| Naše sp.zn. | KRPE-4288/ČJ-2022-170906 | | |
| Vaše č.j. | | | |
| Vaše sp.zn. | | | |
| K rukám | | | |
| Do vl.rukou | <input type="checkbox"/> | Zakázat doruč.fkcí | <input type="checkbox"/> |
| Stav zprávy | zpráva byla doručena přihlášením (zapsán čas doručení) | | |
| Přílohy | | | |
| Prodin-stanovisko_sig.pdf | | 353 kb | |



KUPAX00ZZSPH



**Krajský úřad
Pardubického kraje**
ODSH - oddělení silničního hospodářství a dopravní obslužnosti

Váš dopis zn.:

Ze dne:

Číslo jednací: KrÚ 9015/2022

PRODIN a.s.

Spisová značka: SpKrÚ 4066/2022 ODSH OSH

Vyřizuje: Ing. Nicola Gregorová

Telefon: 466026867

E-mail: nicola.gregorova@pardubickykraj.cz

Mobil:

Fax:

Datum: 28.01.2022

Vyjiádření k projektové dokumentaci – „Křižovatka silnic II/368 a III/3711, Moravská Třebová“.
Krajský úřad Pardubického kraje, odbor dopravy a silničního hospodářství, který je příslušným dopravním úřadem ve smyslu ustanovení § 34 odst. 1 písm. b) zákona č. 111/1994 Sb., o silniční dopravě, ve znění pozdějších předpisů, bere na vědomí projektovou dokumentaci „Křižovatka silnic II/368 a III/3711, Moravská Třebová“.

K výše uvedené dokumentaci sdělujeme, že:

- vzhledem k nejasnosti termínu stavby a vzhledem k blížícímu se termínu nasazení nových dopravců na zajištění autobusové dopravy Pardubického kraje na následujících 10 let, bude provoz veřejné linkové autobusové dopravy projednáván pouze s dopravním úřadem Pardubického kraje, nikoliv s dopravcem,
- k projektové dokumentaci, navrženým objízdným trasám, řešením průjezdu autobusů nemáme připomínky.

Vyjiádření bylo projednáno s technologem dopravní obslužnosti Pardubického kraje (s panem Netolickým).

Žadatel má za povinnost včas podat žádost z důvodu omezení provozu.



Otisk úředního razítka

Ing. Ladislav Umbraun
vedoucí odboru dopravy a silničního hospodářství



Digitálně podepsal/a: Ing. Jitka Sobotková, 17.02.2022 12:02

strana 1/2

PRODIN a.s.
Jiráskova 169
530 02 Pardubice

| | | | |
|------------------------------|--------------------------------------|------------------------------------------------------------------------|-------------------------------|
| VÁŠ DOPIS ZNAČKY/ZE DNE / | NAŠE ZNAČKA PM- 2681/2022/5203/Fi | VYŘIZUJE Ing. Lenka Fikarová +420 541 637 292 fikarova@pmo.cz | MÍSTO/DATUM Brno 17.2.2022 |
|------------------------------|--------------------------------------|------------------------------------------------------------------------|-------------------------------|

Křižovatka silnic II/368 x III/3711, Moravská Třebová
(k.ú. Moravská Třebová, ORP Moravská Třebová, kraj Pardubický, ČHP 4-10-02)

Charakteristika akce:

Jedná se o DUSP rekonstrukce křižovatky silnice II/368 s komunikací III/3711 a místní komunikací Čs. Armády v k.ú. Moravská Třebová. PD zpracovala firma PRODIN a.s. v r. 2021, investorem stavby je Správa a údržba silnic Pardubického kraje.

Stavba se nedotýká vodních toků a zařízení ve správě Povodí Moravy, s.p., a neleží v záplavovém území. Dotčený vodní útvar: Třebůvka od pramene po tok Kunčinský potok ID VÚ : MOV_0320.

Stanovisko správce povodí

Na základě ustanovení § 54 odst. 4 zákona č. 254/2001 Sb. o vodách a o změně některých zákonů (vodní zákon) vydává Povodí Moravy, s.p. jako správce povodí k předloženému záměru toto

s t a n o v i s k o:

a) Z hlediska zájmů daných platným Národním plánem povodí Dunaje a Plánem dílčího povodí Moravy a přítoků Váhu (ustanovení § 24 až § 26 vodního zákona) je uvedený záměr možný, protože lze předpokládat, že záměrem nedojde ke zhoršení chemického stavu a ekologického stavu/potenciálu dotčených útvarů povrchových vod a chemického stavu a kvantitativního stavu útvarů podzemních vod, a že nebude znemožněno dosažení jejich dobrého stavu/potenciálu.

Toto hodnocení vychází z posouzení souladu daného záměru s výše uvedenými platnými dokumenty.

Předpokládáme, že uvedený záměr vzhledem ke svému charakteru, velikosti a dopadu nebude mít vliv na stav vodního útvaru.

b) Z hlediska dalších zájmů chráněných zákonem č. 254/2001 Sb., o vodách a o změně některých zákonů, souhlasíme s uvedeným záměrem.

Upozorňujeme, že daná stavba nemůže díky svému rozsahu a umístění ovlivnit vodní poměry, to znamená, že k povolení stavby není potřeba souhlas (dle § 17 zák. č. 254/2001 Sb.), popř. jiný akt vodoprávního úřadu.

Pokud se stavební díla přímo nedotýkají našich zájmů jako správce povodí nebo správce vodních toků, nedotýkají našich majetkoprávních zájmů, nebo nejsou umístěna v blízkosti vodního toku, záplavovém území nebo ochranném pásmu vodního zdroje, nejsou pro nás tyto stavby relevantní a žádosti o stanovisko k nim pro nás představují pouze administrativní zátěž.

Potřebné údaje o záplavových územích, ochranných pásmech atd. může zjistit projektant například v mapových aplikacích hydroekologického informačního systému Výzkumného ústavu vodohospodářského TGM (VÚV HEIS): Mapa vodní hospodářství

- heis.vuv.cz/data/webmap/isapi.dll?map=mp_heis_voda&TMPL=AJAX_MAIN &

Mapa aktualizace ochranných pásem vodních zdrojů - www.dibavod.cz/ochranna-pasma.

Doba platnosti tohoto stanoviska je 2 roky, nebude-li využito pro vydání platného rozhodnutí nebo opatření vodoprávního nebo jiného správního úřadu.

Ing. Jan Pešek

vedoucí útvaru správy povodí

Na vědomí: Povodí Moravy,s.p., provoz Olomouc

| | | | |
|----------------------------------|------------------------------------------------------------------------------------------------------------|---------------------|--------------------------|
| Informace o datové zprávě | | ID zprávy: | 1004579036 |
| Odesílatel | | | |
| Název | Povodí Moravy, s.p., Dřevařská 932/11, 60200 Brno, CZ | | |
| ID schránky | m49t8gw | Typ schránky | PO |
| Příjemce | | | |
| Název | PRODIN a.s., K Vápence 2745, 53002 Pardubice, CZ | | |
| ID schránky | wrjftqq | Dodáno | 17.2.2022 12:03:36 |
| | | Doručeno | 17.2.2022 12:07:09 |
| Obecné informace | | | |
| Věc | Žádost - Správa a údržba silnic Pardubického kraje - Křižovatka silnic II/368 x III/3711, Moravská Třebová | | |
| Zmocnění | / § | odstavec | písmeno |
| Naše č.j. | PM-2681/2022/5203 | | |
| Naše sp.zn. | | | |
| Vaše č.j. | | | |
| Vaše sp.zn. | | | |
| K rukám | | | |
| Do vl.rukou | <input type="checkbox"/> | Zakázat doruč.fikcí | <input type="checkbox"/> |
| Stav zprávy | zpráva byla doručena přihlášením (zapsán čas doručení) | | |
| Přílohy | | | |
| Čj - PM-2681_2022_5203(1).pdf | | 840 kb | |

**Sekce správy a řízení organizací Ministerstva obrany
odbor ochrany územních zájmů a státního odborného dozoru
Tychonova 1, Praha 6, PSČ 160 01, datová schránka hjyaavk**

Sp.zn.: 126869/2022-7460-OÚZ-BR
SpMO: 7790/2022-7460-47

Brno 9. března 2022

PRODIN a.s.
IČ: 25292161
K Vápence 2745
530 02 Pardubice

**Závazné stanovisko pro územní a stavební řízení
Křižovatka silnic II/368 a III/3711, Moravské Třebové**

Odbor ochrany územních zájmů a státního odborného dozoru, Sekce správy a řízení organizací, **Ministerstvo obrany**, v souladu se zmocněním v § 175 odst. 1 zákona č. 183/2006 Sb., o územním plánování a stavebním řádu (stavební zákon), ve znění pozdějších předpisů (dále jen „stavební zákon“), ve smyslu zákona č. 222/1999 Sb., o zajišťování obrany České republiky, ve znění pozdějších předpisů (dále jen „zákon o zajišťování obrany ČR“), a v souladu s Rozkazem ministra obrany č. 39/2011 - Zabezpečení výkonu působnosti MO ve věcech územního plánování a stavebního řádu, v platném znění, vydává ve smyslu § 4 odst. 2 písm. a) stavebního zákona pro potřeby vedeného řízení

souhlasné závazné stanovisko

k záměru rekonstrukce křižovatky II/368 a III/3711 v k.ú. Moravská Třebová tak, jak byl doložen v písemné a grafické dokumentaci při dodržení následujících podmínek:

- minimálně 3 týdny předem požadujeme tuto skutečnost oznámit ReStřVD Hradec Králové včetně navržených objízdných tras k provedení zvláštních opatření.

Kontaktní osoba: Kateřina Obermajerová, tel. 973 251 519, email: obermajerovak@army.cz

Výše uvedené podmínky musí být uvedeny ve vydaném rozhodnutí, které bude Ministerstvu obrany doručeno v jednom výtisku.

Odůvodnění:

Ministerstvo obrany v souladu se zmocněním v § 175 odst. 1 stavebního zákona, dle § 161 téhož zákona a zákona o zajišťování obrany ČR provedlo po obdržení vaší žádosti o vydání závazného stanoviska dotčeného orgánu vyhodnocení předloženého záměru, prověřilo evidenci technické infrastruktury v jeho vlastnictví. Odbor ochrany územních zájmů a státního odborného dozoru SSŘO MO neeviduje inženýrské sítě a podzemní telekomunikační vedení, které by byly s daným stavebním záměrem v kolizi.

Daný stavební záměr je lokalizován v územích vymezených Ministerstvem obrany v souladu s § 175 stavebního zákona u stavebních úřadů. Tato vymezená území Ministerstva obrany jsou shodná s údaji o území poskytovanými Ministerstvem obrany pro ÚAP a jejich součástí jsou podrobné specifikace podmínek ve vymezeném území Ministerstva obrany a zákonná určení. Po posouzení stavebního záměru odbornými složkami Ministerstvo obrany konstatuje, že předložený stavební

záměr není v rozporu se zájmy Ministerstva obrany a nekoliduje s ochranou zájmů Ministerstva obrany (viz ÚAP - jev 102a, 119). Realizace stavebního záměru provedená v souladu s předloženou projektovou dokumentací při dodržení výše uvedené podmínky neohrozí naplnění veřejného zájmu na zajištění obrany a bezpečnosti státu. Pro zajištění bojeschopnosti a plánování plynulého provozu vojenské techniky je pro Ministerstvo obrany nezbytné obdržení požadovaného sdělení reálných informací o plánovaném dopravním omezení.

Toto závazné stanovisko Ministerstva obrany je platné 2 roky a musí být vyžádáno znovu, nebude-li během této doby stavba zahájena nebo dojde-li ke změnám v umístění, výšce nebo rozsahu stavby.

Kontaktní osoba: Bc. Martin Příbyl, tel. 973 445 787, 601 579 735

Ing. Lenka Martykánová
vedoucí oddělení ochrany územních zájmů

| | | | |
|----------------------------------|---------------------------------------------------------|-----------------------|--------------------------|
| Informace o datové zprávě | | ID zprávy: 1012422030 | |
| Odesílatel | | | |
| Název | Ministerstvo obrany, Tychonova 221/1, 16000 Praha 6, CZ | | |
| ID schránky | hjyaavk | Typ schránky | OVM |
| Příjemce | | | |
| Název | PRODIN a.s., K Vápence 2745, 53002 Pardubice, CZ | | |
| ID schránky | wrjftqq | Dodáno | 9.3.2022 11:29:20 |
| | | Doručeno | 9.3.2022 11:37:56 |
| Obecné informace | | | |
| Věc | Křižovatka silnic II/368 a III/3711, Moravské Třebové | | |
| Zmocnění | / § | odstavec | písmeno |
| Naše č.j. | | | |
| Naše sp.zn. | SpMO 7790/2022-7640 | | |
| Vaše č.j. | | | |
| Vaše sp.zn. | | | |
| K rukám | | | |
| Do vl.rukou | <input type="checkbox"/> | Zakázat doruč.fikcí | <input type="checkbox"/> |
| Stav zprávy | zpráva byla přečtena (na portále nebo akcí ESS) | | |
| Přílohy | | | |
| 2022_126869_001.pdf | | 197 kb | |